



Первый заместитель

Министра лесного хозяйства РТ

И.Н. Зарипов

2022 г

Акт

лесопатологического обследования № 341

лесных насаждений Альметьевское (лесничество)
Республика Татарстан (субъект Российской Федерации)

Способ лесопатологического обследования: 1. Визуальный



2. Инструментальный



Место проведения

Участковое лесничество	Урочище (дача)	Квартал	Выдел	Площадь выдела, га	Лесопатологический выдел	Площадь лесопатологического выдела, га
Кама-Исмагиловское	-	136	27	2,5	27	1,9
		136	42	6,0	42	5,5
Итого						7,4

Лесопатологическое обследование проведено на общей площади 7,4 га.

Кадастровый номер участка: _____

(для участков, предоставленных в постоянное (бессрочное) пользование, аренду)

Документ о праве пользования: _____

(тип документа о праве пользования, дата, номер, вид разрешенного использования лесов)

2. Инструментальное (детальное) обследование лесных насаждений.
(раздел включается в акт в случае проведения лесопатологического обследования инструментальным способом)

2.1. Лесничество Альметьевское Участковое лесничество Кама-Исмагиловского Урочище (дача) - Квартал 136 Выдел 27 Лесопатологический выдел 27

Наличие ограничений или особенностей участка, влияющих на назначение СОМ: - (отметка о наличии ООПТ, ОЗУ, водоохранной зоны, радиоактивного загрязнения лесов, угрозы возникновения очагов вредных организмов или пожарной опасности в лесах).

2.2. Фактическая таксационная характеристика лесного насаждения соответствует (не соответствует) таксационному описанию (нужное подчеркнуть). Причины несоответствия: погибшие насаждения устойчивый низовой пожар 1-3 летней давности высокой интенсивности

Ведомость насаждений с выявленными несоответствиями таксационным описаниям приведена в приложении 1 к Акту.

2.3. Состояние насаждений:

с нарушенной устойчивостью (средневзвешенная категория состояния $\geq 1,51$ - $\leq 4,50$)

с утраченной устойчивостью (средневзвешенная категория состояния $\geq 4,51$)

устойчивое (средневзвешенная категория состояния $< 1,50$)

2.4. Причины ослабления, повреждения, средневзвешенная категория состояния насаждения:

Устойчивый низовой пожар 1-3 летней давности высокой интенсивности 865, СКС 5,0

2.4.1. Заселено (отработано) стволовыми вредителями:

Вид вредителя	Порода	Встречаемость заселенных деревьев, % от запаса породы	Встречаемость отработанных деревьев, % от запаса породы	Степень заселения лесного насаждения (слабая, средняя, сильная)
1	2	3	4	5
-	-	-	-	-

2.4.2. Повреждено огнем:

Вид пожара	П о р о д а	Состояние корневых лап		Состояние корневой шейки		Высушивание луба		Обугленность древесины более 1/3 высоты ствола	
		процент поврежденных корней	процент деревьев с данным повреждением	Обугленность древесины корневой шейки по окружности (1/4; 2/4; 3/4; более 3/4)	процент деревьев с данным повреждением	по окружности (1/4; 2/4; 3/4) более 3/4)	процент деревьев с данным повреждением	по окружности ствола (менее 1/2; более 1/2)	процент деревьев с данным повреждением
1	2	3	4	5	6	7	8	9	10
Устойчивый низовой высокоинтенсивный	С	100	100	Более 3/4	100	Более 3/4	100	Более 1/2	100

2.4.3. Поражено болезнями:

Болезнь/возбудитель	Порода	Встречаемость, % от запаса насаждения	Степень поражения лесного насаждения (слабая, средняя, сильная)
1	2	3	4
-	-	-	-

2.5. Выборке подлежит 100% деревьев (указывается общий _____% запаса деревьев, подлежащий рубке, от общего запаса насаждения), в том числе:
 без признаков ослабления _____% (причины назначения _____);
 ослабленных _____% (причины назначения _____);
 сильно ослабленных _____% (причины назначения _____);
 усыхающих _____% (причины назначения _____);
 свежего сухостоя 100%,
 свежего ветровала _____%;
 свежего бурелома _____%;
 старого сухостоя _____%;
 старого ветровала _____%;
 старого бурелома _____%;

2.6. Полнота лесного насаждения после уборки деревьев, подлежащих рубке, составит 0
 Критическая полнота для данной категории лесных насаждений и преобладающей породы составляет 0,3

ЗАКЛЮЧЕНИЕ к инструментальному обследованию участка.

С целью предотвращения негативных процессов, снижения ущерба от их воздействия, назначено:

Участковое лесничество	Урочище (дача)	Квартал	Выдел	Площадь выдела, га	Лесопатологический выдел	Площадь лесопатологического выдела, га	Вид мероприятия	Площадь мероприятия, га	Породы	Доля выбираемой древесины по запасу, %	Рекомендуемый срок проведения мероприятия
1	2	3	4	5	6	7	8	9	10	11	12
Кама-Исмагиловское	-	136	27	2,5	27	1,9	УНД	1,9	С	100	2022

Ведомость временной пробной площади и абрис участка прилагаются (приложение 2 и 3 к Акту)

РЕКОМЕНДАЦИИ по проведению мероприятий, не относящихся к мероприятиям по предупреждению распространения вредных организмов.

Дата проведения ЛПО 01.04.2022

Дата составления документа 27.04.2022

Исполнитель работ по проведению лесопатологического обследования:

Фамилия, имя и отчество (при наличии) Утюхин В.П. Организация ГБУ «Альметьевский лесхоз»

Должность директор Подпись _____

Телефон 8(8553)374121

Ведомость участков леса с выявленными несоответствиями таксационным описаниям
 Субъект Российской Федерации Республика Татарстан Лесничество Альметьевское
 Участковое лесничество Кама-Исмагиловское Урочище (лесная дача) -

Приложение 1
 к акту лесопатологического
 обследования, утвержденному

Год проведе ния лесоуст ройства	Но мер кв рта да	Но мер выд ела да, га	Пло щадь выде ла, га	Целев ое назна чение лесов	Катег ория защи тных лесов	ОЗУ	Источ ник данн ых	Ном ер лесо пато логи ческ ого выд ела	Пло щадь лесоп атоло гичес кого выде ла, га	Таксационная характеристика										Заложено пробных площадей	
										состав	по ро да	воз раст , лет	сред няя высо та, м	сред ний диа метр , см	тип леса	пол ног а	бон ите т	запас , куб. м/га	колич ество, шт.	Общая площа дь, га	
2015	136	27	2,5	1	143	Нет	ТО	-	-	10С	С	14	4	6	СКЛ Д1	0,6	2	30	-	-	
							Ф	27	1,9	10С Погнившее насаждени е	С	14	4	6	СКЛ Д1	-	2	30	1	0,7	

Условные обозначения:
 ТО - таксационные описания
 Ф - фактическая характеристика лесного насаждения
 Исполнитель работ по проведению лесопатологического обследования:
 Фамилия, имя
 и отчество (при наличии) Утлюхин В.П. Подпись



Результаты проведения лесопатологического обследования лесных насаждений за апрель 2022 г.

Субъект Российской Федерации Республика Татарстан
Участковое лесничество Кама-Ималятовское Урочище (лесная дача)

Лесничество Альметьевское

Приложение 1.1
к акту лесопатологического обследования

№ п/п	№ квартала	№ выдела	Площадь выдела, га	Целевое назначение лесов	Категория защитных лесов	ОЗУ	№ лесопатологического выдела	Площадь лесопатологического выдела, га	Таксономия характеристика лесного насаждения																	Число деревьев на временной пробной площади, шт.	Распределение деревьев по категориям состояния, % от запаса													Причины повреждения, % от запаса	Подлежит ли рубке, % от запаса	Назначение мероприятия
									Состав	порода	возраст	средняя высота, м	средний диаметр, см	тип леса	полнота	бонитет	запас, куб/га	Без признаков ослабления	ослаблены	слабо	умеренно	усыхающие	свежий	свежий	свежий		старый	старый	старый	старый	старый	старый	старый									
1	2	3	4	5	6	7	8	9	10	11	12	13	14	15	16	17	18	19	20	21	22	23	24	25	26	27	28	29	30	31	32	33	34	35	36							
136	27	2,5	Защитные	леса, расп. в пустынь, П. лесостепных зонах, степях, горах	нет	27	1,9	100С погибшие насаждения	С	14	4	6	СКЛ Д1	-	2	30	633									100,00									УНД	1,9						
Итого		2,5					1,9										633									100									1,9							

Условные обозначения: Н - деревья не подлежат рубке; Р - деревья подлежат рубке.

Исполнитель работ по проведению лесопатологического обследования:

ФИО _____ Подпись _____

Утлюхин В. П.

Дата составления документа _____ 27.04.2022 _____ Телефон _____

8855374121



Приложение 2
к акту лесопатологического обследования

ВРЕМЕННАЯ ПРОБНАЯ ПЛОЩАДЬ N

1.1. Субъект Российской Федерации Республика Татарстан Лесничество Альметьевское
Участковое лесничество Кама-Исмагиловское Урочище (дача) -
Квартал 136 Выдел 27 Площадь выдела 2,5 га.
Лесопатологический выдел 27 Площадь лесопатологического выдела 1,9 га.

1.2. Метод перече́та:
сплошной, ленты перече́та, круговые площадки постоянного радиуса,
реласкопические площадки (нужное подчеркнуть).
Количество лент/площадок 1 шт. Размеры площадок (длина x ширина/радиус) 350*20
Размер временной пробной площади: 0,7 га.

1.3. Фактическая таксационная характеристика насаждения:
Погибшие насаждения
Состав 10С возраст 14 лет; тип леса СКЛ Д1 полнота -
бонитет 2 запас на га 30 кубм возобновление

1.4. Номер очага вредных организмов -
Тип очага вредных организмов: эпизодический, хронический (нужное подчеркнуть).
Фаза развития очага вредных организмов: начальная, нарастания численности,
собственно вспышка, кризис (нужное подчеркнуть).

1.5. Причина ослабления, повреждения насаждения и время:
Устойчивый низовой пожар 1-3 летней давности высокой интенсивности 865
Состояние насаждения: с утраченной устойчивостью
Средневзвешенная категория состояния насаждения: 5,00

1.6. Назначенные мероприятия: УНД

Исполнитель работ по проведению лесопатологического обследования:

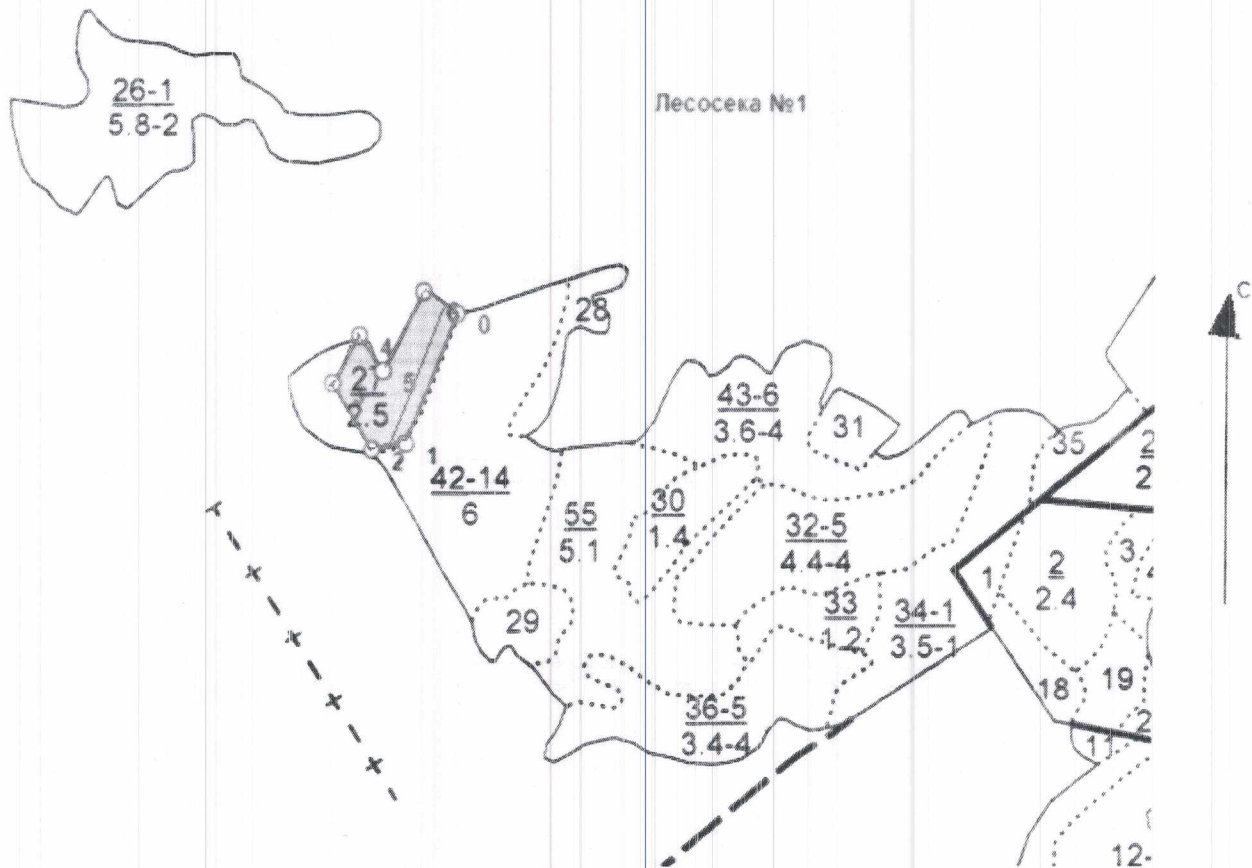
Фамилия, имя и отчество (при наличии) Утнюхин В.П. Подпись _____

Дата составления документа 27.04.2022



Абрис участка

Масштаб: 1:10000.



Условные обозначения:

- границы участка
- == пробная площадь


N квартала	N выдела	N лесопатологического выдела	Размеры ленты (круговой площадки) перечета					Координаты начала, конца и поворотных точек лент перечета/центров круговых площадок перечета	
			N ленты (площадки)	длина, м	ширина, м	радиус, м	площадь, га		
136	27	27	1	350	20	-	0,7	54.9999371 54.9995169	52.991285 52.99177047

Номера точек	Координаты		Румбы линий	Длина, м	Номера точек	Координаты		Румбы линий	Длина, м
	Широта, °	Долгота, °				Широта, °	Долгота, °		
0 - 1	54.00020681	52.99328042	ЮЗ, 22°00'	180.7	4 - 5	54.9999371	52.991285	ЮВ, 34°30'	55.3
1 - 2	54.99869252	52.99224423	ЮЗ, 80°00'	46.1	5 - 6	54.9995169	52.99177047	СВ, 28°00'	113.9
2 - 3	54.99860482	52.99155764	СЗ, 31°00'	101.9	6 - 0	54.00045768	52.99258784	ЮВ, 62°00'	46.8
3 - 4	54.99942719	52.99073394	СВ, 30°00'	70.8					

Исполнитель работ по проведению лесопатологического обследования:


ФИО Утнюхин В.П.

Подпись _____




Дата составления документа 27.04.2022


Телефон 8(8553)374121



54.99869252 52.99224423



54.99860482 52.99155764



54.9999371 52.991285



54.9995169 52.99177047

2. Инструментальное (детальное) обследование лесных насаждений.
(раздел включается в акт в случае проведения лесопатологического обследования инструментальным способом)

2.1. Лесничество Альметьевское Участковое лесничество Кама-Исмагиловского Урочище (дача) _____ - _____ Квартал 136 Выдел 42 Лесопатологический выдел 42

Наличие ограничений или особенностей участка, влияющих на назначение СОМ: - (отметка о наличии ООПТ, ОЗУ, водоохранной зоны, радиоактивного загрязнения лесов, угрозы возникновения очагов вредных организмов или пожарной опасности в лесах).

2.2. Фактическая таксационная характеристика лесного насаждения соответствует (не соответствует) таксационному описанию (нужное подчеркнуть). Причины несоответствия: - : погибшие насаждения устойчивый низовой пожар 1-3 летней давности высокой интенсивности

Ведомость насаждений с выявленными несоответствиями таксационным описаниям приведена в приложении 1 к Акту.

2.3. Состояние насаждений:

с нарушенной устойчивостью (средневзвешенная категория состояния $\geq 1,51$ -

$\leq 4,50$)

с утраченной устойчивостью (средневзвешенная категория состояния $\geq 4,51$)

устойчивое (средневзвешенная категория состояния $< 1,50$)

2.4. Причины ослабления, повреждения, средневзвешенная категория состояния насаждения:

Устойчивый низовой пожар 1-3 летней давности высокой интенсивности 865 СКС 5,0

2.4.1. Заселено (отработано) стволовыми вредителями:

Вид вредителя	Порода	Встречаемость заселенных деревьев, % от запаса породы	Встречаемость отработанных деревьев, % от запаса породы	Степень заселения лесного насаждения (слабая, средняя, сильная)
1	2	3	4	5
-	-	-	-	-

2.4.2. Повреждено огнем:

Вид пожара	Порода	Состояние корневых лап		Состояние корневой шейки		Высушивание луба		Обугленность древесины более 1/3 высоты ствола	
		процент поврежденных огнем корней	процент деревьев с данным повреждением	Обугленность древесины корневой шейки по окружности (1/4; 2/4; 3/4; более 3/4)	процент деревьев с данным повреждением	по окружности (1/4; 2/4; 3/4; более 3/4)	процент деревьев с данным повреждением	по окружности (менее 1/2; более 1/2)	процент поврежденных
1	2	3	4	5	6	7	8	9	10
Устойчивый низовой высок	С	100	100	Более 3/4	100	Более 3/4	100	Более 1/2	100

ой интен сивно сти											
-----------------------------	--	--	--	--	--	--	--	--	--	--	--

2.4.3. Поражено болезнями:

Болезнь/возбудитель	Порода	Встречаемость, % от запаса насаждения	Степень поражения лесного насаждения (слабая, средняя, сильная)
1	2	3	4
-	-	-	-

2.5. Выборке подлежит 100% деревьев (указывается общий _____ % запаса деревьев, подлежащий рубке, от общего запаса насаждения), в том числе:

без признаков ослабления _____ % (причины назначения _____);
ослабленных _____ % (причины назначения _____);
сильно ослабленных _____ % (причины назначения _____);
усыхающих _____ % (причины назначения _____);
свежего сухостоя 100%,
свежего ветровала _____%;
свежего бурелома _____%;
старого сухостоя _____%;
старого ветровала _____%;
старого бурелома _____%;

2.6. Полнота лесного насаждения после уборки деревьев, подлежащих рубке, составит -

Критическая полнота для данной категории лесных насаждений и преобладающей породы составляет 0,3

ЗАКЛЮЧЕНИЕ к инструментальному обследованию участка.

С целью предотвращения негативных процессов, снижения ущерба от их воздействия, назначено:

Участковое лесничество	Урочище (дача)	Квартал	Выдел	Площадь выдела, га	Лесопатологический выдел	Площадь лесопатологического выдела, га	Вид мероприятия	Площадь мероприятия, га	Породы	Доля выбираемой древесины по запасу, %	Рекомендуемый срок проведения мероприятия
1	2	3	4	5	6	7	8	9	10	11	12
Кама-Исмагиловское	-	136	42	6,0	42	5,5	УНД	5,5	С	100	2022

Ведомость временной пробной площади и абрис участка прилагаются (приложение 2 и 3 к Акту)


РЕКОМЕНДАЦИИ по проведению мероприятий, не относящихся к мероприятиям по предупреждению распространения вредных организмов.

Дата проведения ЛПО 01.04.2022

Дата составления документа 27.04.2022

Исполнитель работ по проведению лесопатологического обследования:
Фамилия, имя и отчество (при наличии) Утнюхин В.П. Организация ГБУ «Альметьевский лесхоз»

Должность директор Подпись




Телефон 8 (8553) 374121

Ведомость Участков леса с выявленными несоответствиями таксационным описаниям
 Субъект Российской Федерации Республика Татарстан Лесничество Альметьевское
 Участковое лесничество Кама-Исмагиловское Урочище (лесная дача) -

Приложение 1
 к акту лесопатологического
 обследования, утвержденному

Год проведения лесосурейств	Номер квартала	Номер выдела	Площадь выдела, га	Целевое назначение лесов	Категория защиты лесов	ОЗУ	Источник данных	Номер лесоплато	Площадь лесоплато	Таксационная характеристика										Заложено пробных площадей	Общая площадь, га	
										состав	по роду	возраст, лет	средняя высота, м	средний диаметр, см	тип леса	полнота	бонитет	запас, куб. м/га	количество, шт.			
2015	136	42	6,0	1	143	Нет	ТО	-	-	10С	С	2	-	-	-	СКЛ Д1	80	2	-	-	1	0,5
							Ф	42	5,5	10С	С	2	-	-	-	СКЛ Д1	-	2	-	-	1	0,5

Условные обозначения:
 ТО - таксационные описания
 Ф - фактическая характеристика лесного насаждения
 Исполнитель работ по проведению лесопатологического обследования:
 фамилия, имя
 и отчество (при наличии) Утлюхин В. П. Подпись



Результаты проведения лесного тактичного обследования лесных насаждений за апрель 2022 г.

Субъект Российской Федерации Республика Татарстан
Участковое лесничество Камы-Исмагиловское Урчише (лесная дача)

Лесничество Альметьевское

Приложение 1.1
к акту лесопатологического обследования

№ квартала	№ выдела	Площадь выдела, га	Целевое назначение лесов	Категория защитных лесов	ОЗУ	№ лесопатологического выдела	Площадь лесопатологического выдела, га	Таксационная характеристика лесного насаждения																	Распределение деревьев по категориям состояния, % от запаса											Причина поражения, %	Подлежащий рубке, %	Назначенные мероприятия
								Состав	порода	возраст	средняя высота, м	средний диаметр, см	тип леса	полнота	бонитет	запас, кубм/га	Число деревьев на временной пробной площади, шт.	без признаков ослабления	слабо ослабленные	сильно ослабленные	улыкающие	свежий сухой	свежий живой	свежий живой для	старый сухой	старый живой	старый живой для	старый бурый	повреждения, %	рубка от запаса	площадь, га							
136	42	6	Защитные	леса, расп. в пустын. П. лесоотенных зонах, степях, горах	нет	42	5,5	10С	С	2	-	-	СКП ДП	-	2	-	815	Н	Р	Н	Р	Н	Р	Н	Р	100,00	27	28	29	30	31	32	33	34	-	УНД	5,5	
Итого							5,5																															5,5

Условные обозначения: Н - деревья не подлежат рубке; Р - деревья подлежат рубке

Исполнитель работ по проведению лесопатологического обследования: Утлюкин В. П.

Дата составления документа: 27.04.2022

Подпись: 

Телефон: 88555374121

Приложение 2
к акту лесопатологического обследования

ВРЕМЕННАЯ ПРОБНАЯ ПЛОЩАДЬ N

1.1. Субъект Российской Федерации Республика Татарстан Лесничество Альметьевское
Участковое лесничество Кама-Исмагиловское Урочище (дача) -
Квартал 136 Выдел 42 Площадь выдела 6,0 га.
Лесопатологический выдел 42 Площадь лесопатологического выдела 5,5 га.

1.2. Метод перечета:
сплошной, ленты перечета, круговые площадки постоянного радиуса,
реласкопические площадки (нужное подчеркнуть).
Количество лент/площадок 1 шт. Размеры площадок (длина x ширина/радиус) 500*10
Размер временной пробной площади: 0,5 га.

1.3. Фактическая таксационная характеристика насаждения:
Погибшие насаждения
Состав 10С возраст 2 лет; тип леса СКЛ Д1 полнота -
бонитет 2 запас на га - кубм возобновление лесные культуры

1.4. Номер очага вредных организмов -
Тип очага вредных организмов: эпизодический, хронический (нужное подчеркнуть).
Фаза развития очага вредных организмов: начальная, нарастания численности,
собственно вспышка, кризис (нужное подчеркнуть).

1.5. Причина ослабления, повреждения насаждения и время:
Устойчивый низовой пожар 1-3 летней давности высокой интенсивности 865
Состояние насаждения: с утраченной устойчивостью
Средневзвешенная категория состояния насаждения: 5,0

1.6. Назначенные мероприятия: УНД

Исполнитель работ по проведению лесопатологического обследования:

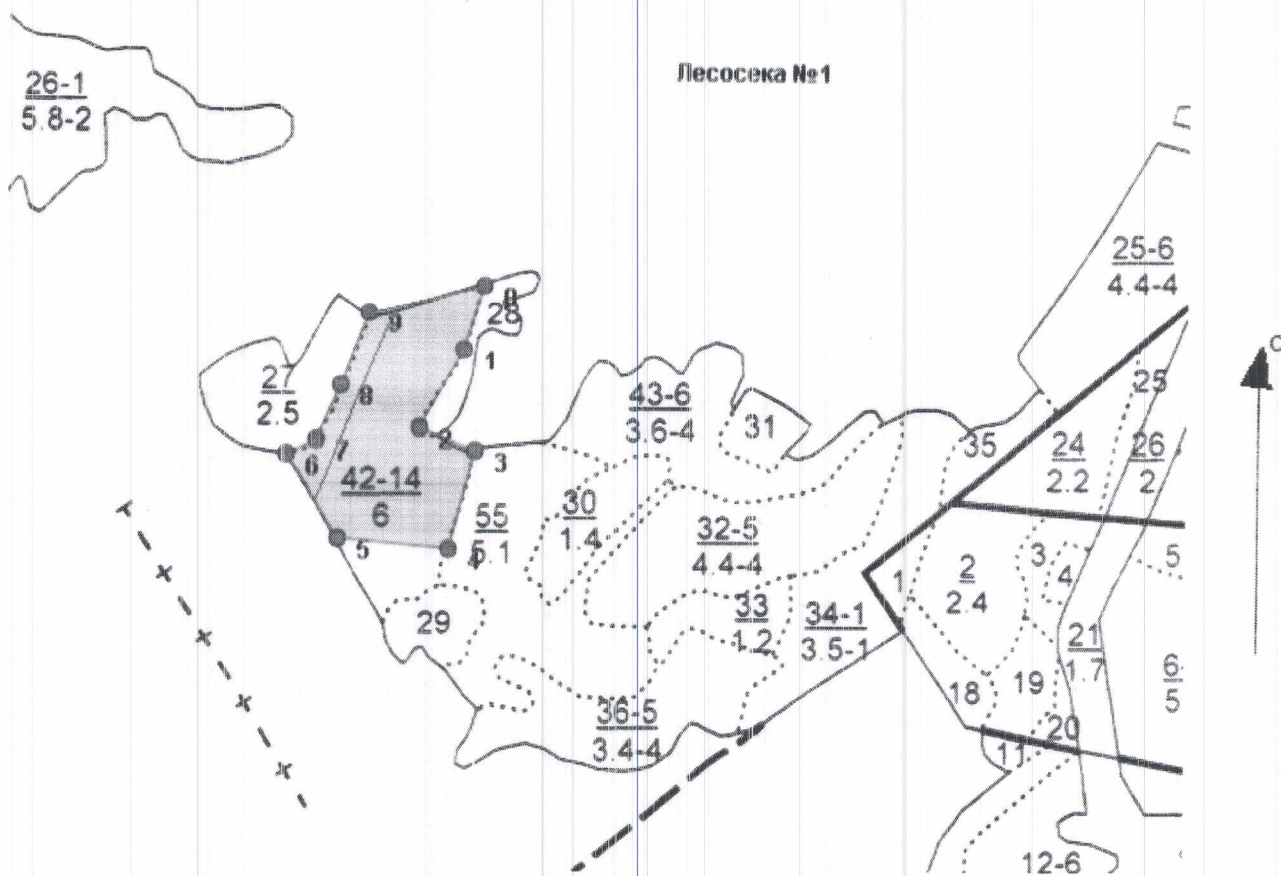
Фамилия, имя и отчество (при наличии) Утнюхин В.П. Подпись

Дата составления документа 27.04.2022



Абрис участка

Масштаб: 1:10000.



Условные обозначения: - — граница участка
= = пробная площадь

N квартала	N выдела	N лесопатологического выдела	Размеры ленты (круговой площадки) перечета					Координаты начала, конца и поворотных точек лент перечета/центров круговых площадок перечета	
			N ленты (площадки)	длина, м	ширина, м	радиус, м	площадь, га		
136	42	42	1	500	10	-	5,5	54.99985479 54.99884762	52.99528913 52.99430698

площадь:5.5, га

Номера точек	Координаты		Румбы линий	Длина, м	Номера точек	Координаты		Румбы линий	Длина, м
	Широта, °	Долгота, °				Широта, °	Долгота, °		
0 - 1	55.0005761	52.99550403	ЮЗ, 10°00'	80.5	5 - 6	54.99752617	52.99271134	СЗ, 33°30'	133.6
1 - 2	54.99985479	52.99528913	ЮЗ, 29°30'	130.3	6 - 7	54.99857553	52.99155048	СВ, 63°30'	47.3
2 - 3	54.99884762	52.99430698	ЮВ, 69°00'	82.1	7 - 8	54.99871486	52.99222336	СВ, 22°30'	174.4
3 - 4	54.99858688	52.99547887	ЮЗ, 20°00'	148.6	8 - 0	55.00020819	52.99323523	СВ, 73°30'	154.9
4 - 5	54.99731146	52.99473875	СЗ, 79°30'	134.4					

Исполнитель работ по проведению лесопатологического обследования:


ФИО Утнюхин В.П.

Подпись _____


Дата составления документа

27.04.2022

Телефон 8(8553)341313




54.99985479 52.99528913



54.99884762


52.99430698



1 апр. 2022 г. 9:45:33

54.99857553

52.99155048



1 апр. 2022 г. 9:45:42

54.99871486

52.99222336



Первый заместитель
министра лесного
хозяйства РТ
И.Н. Зарипов
_____ 08 _____ 2022г

Акт
лесопатологического обследования № 342

лесных насаждений Альметьевское (лесничество)
Республика Татарстан (субъект Российской Федерации)

Способ лесопатологического обследования: 1. Визуальный
2. Инструментальный

Место проведения

Участково е лесничест во	Урочищ е (дача)	Кварта л	Выдел	Площадь выдела, га	Лесопатоло гический выдел	Площадь лесопатологич еского выдела, га
Миннибаев ское	-	208	1	10,3	1	4,9
Миннибаев ское		208	2	4,4	2	3,5
Миннибаев ское		208	4	3,7	4	0,21

Лесопатологическое обследование проведено на общей площади 8,61 га.

Кадастровый номер участка: _____
(для участков, предоставленных в постоянное (бессрочное) пользование, аренду)

Документ о праве пользования: _____

(тип документа о праве пользования, дата, номер, вид разрешенного использования лесов)

856	С	100	100	более 3/4	100	более 3/4	100	более 1/2	100
-----	---	-----	-----	-----------	-----	-----------	-----	-----------	-----

2.4.3. Поражено болезнями:

Болезнь/возбудитель	Порода	Встречаемость, % от запаса насаждения	Степень поражения лесного насаждения (слабая, средняя, сильная)
1	2	3	4
-	-	-	-

2.5. Выборке подлежит 100 % деревьев (указывается общий _____ % запаса деревьев, подлежащий рубке, от общего запаса насаждения), в том числе:

без признаков ослабления _____ % (причины назначения _____);
ослабленных _____ % (причины назначения _____);
сильно ослабленных _____ % (причины назначения _____);
усыхающих _____ % (причины назначения _____);
свежего сухостоя 100 %;
свежего ветровала _____ %;
свежего бурелома _____ %;
старого сухостоя _____ %;
старого ветровала _____ %;
старого бурелома _____ %;

2.6. Полнота лесного насаждения после уборки деревьев, подлежащих рубке, составит -

Критическая полнота для данной категории лесных насаждений и преобладающей породы составляет не лимитируется

ЗАКЛЮЧЕНИЕ к инструментальному обследованию участка.

С целью предотвращения негативных процессов, снижения ущерба от их воздействия, назначено:

Участковое лесничество	Урожай (дача)	Квартал	Выдел	Площадь выдела, га	Лесопатологический выдел	Площадь лесопатологического выдела, га	Вид мероприятия	Площадь мероприятия, га	Породы	Доля выбираемой древесины по запасу, %	Рекомендуемый срок проведения мероприятия
1	2	3	4	5	6	7	8	9	10	11	12
Миннибаевское	-	208	1	10,3	1	4,9	УНД	4,9	С	100	2022

Ведомость временной пробной площади и абрис участка прилагаются (приложение 2 и 3 к Акту).

РЕКОМЕНДАЦИИ по проведению мероприятий, не относящихся к мероприятиям по предупреждению распространения вредных организмов.

Дата проведения ЛПО 1.04.2022г.

Дата составления документа 27.04.2022г.

Исполнитель работ по проведению лесопатологического обследования:

Фамилия, имя и отчество (при наличии) Утнюхин В.П.

Организация ГБУ «Альметьевский лесхоз»

Должность директор Подпись _____

Телефон 8 (8553) 374121

A handwritten signature in blue ink, consisting of several overlapping loops and lines, positioned over the signature line.

Приложение 1
к акту лесопатологического
обследования

Ведомость участков леса с выделенными несоответствиями таксационным описаниям
Субъект Российской Федерации Республика Татарстан Лесничество Альметьевское
Участковое лесничество Миннибаевское Урочище (лесная дача) -

Год проведения лесосурейства	№ мер квартала	№ мер выдела	Площадь выдела, га	Целевое назначение лесов	Категория заповедных лесов	ОЗУ	Источник данных	№ мер лесопатолога	Площадь лесопатолога, га	Таксационная характеристика										Заложено пробных площадей	
										состав	порода	возраст, лет	средняя высота, м	средний диаметр, см	тип леса	полнота	бонитет	запас, куб. м/га	количество, шт.	Общая площадь, га	
2015	208	1	10,3	1	142	есть	ТО	-	-	10С	С	12	5	6	СК	6	1	60	1	0,5	
	1	2	3	4	5	6	7	8	9	10	11	12	13	14	15	16	17	18	19	20	21


Условные обозначения:

ТО - таксационные описания

Ф - фактическая характеристика лесного насаждения
Исполнитель работ по проведению лесопатологического обследования:

Фамилия, имя

и отчество (при наличии) Утлюхин В.П. Подпись



Результат проведения лесопатологического обследования лесных насаждений за апрель 2022 г.
 Субъект Российской Федерации Республика Татарстан Лесничество Альметьевское Участковое лесничество Миннибаевское
 Урочище (лесная дача) -

Приложение 1.1

к акту лесопатологического обследования

Номер квартала	Номер выдела	Площадь выдела, га	Целевое назначение лесов	Категория защитных лесов	ОЗУ	Номер лесопатологического выдела	Площадь лесопатологического выдела, га	Таксиционная характеристика лесного насаждения																	Число деревьев на временной пробной площади, шт.	Распределение деревьев по категориям состояния, % от запаса												Причина ослабления, повреждения	Подлежит рубке, % от запаса	Назначенные мероприятия	
								состав	порода	возраст	средняя высота, м	средний диаметр, см	тип леса	полнота	бонитет	запас, куб. м/га	без признаков ослабления		ослабленные		сильно ослабленные		увялые			Свежий	сухостой	свежий ветровал	свежий бурелом	старый сухостой	старый ветровал	старый бурелом	вид	площадь, га							
1	2	3	4	5	6	7	8	9	10	11	12	13	14	15	16	17	18	19	20	21	22	23	24	25	26	27	28	29	30	31	32	33	34	35	36						
208	1	10,3	Защитные	Противоэрозионные леса	озу небольшие участки лесов, расположен среди безлесных пространств	1	4,9	10С ПОТ ИБШ ИЕ НАСАЖДЕНИЯ	С	12	5	6	СК С2	1	60	611																		Уборка неликвидной древесины	4,9						

Условные обозначения: Н - деревья не подлежат рубке; Р - деревья подлежат рубке.
 Исполнитель работ по проведению лесопатологического обследования:

Фамилия, имя и отчество (при наличии) Утнухин В. П. Подпись

Дата составления документа 27.04.2022г.

к акту лесопатологического обследования

ВРЕМЕННАЯ ПРОБНАЯ ПЛОЩАДЬ N 2

1.1. Субъект Российской Федерации Республика Татарстан Лесничество Альметьевское
Участковое лесничество Миннибаевское Урочище (дача) -
Квартал 208 Выдел 1 Площадь выдела 10,3 га.
Лесопатологический выдел 1 Площадь лесопатологического выдела 4,9 га.

1.2. Метод перечета:
сплошной, ленты перечета, круговые площадки постоянного радиуса,
реласкопические площадки (нужное подчеркнуть).
Количество лент/площадок - шт. Размеры площадок (длина x ширина/радиус)
500*10 м.
Размер временной пробной площади: 0,5 га.

1.3. Фактическая таксационная характеристика насаждения:
Погибшие насаждения
Состав 10С возраст 12 лет; тип леса СК С2 полнота -
бонитет 1 запас на га 60 кубм возобновление.


1.4. Номер очага вредных организмов -
Тип очага вредных организмов: эпизодический, хронический (нужное подчеркнуть).
Фаза развития очага вредных организмов: начальная, нарастания численности,
собственно вспышка, кризис (нужное подчеркнуть).

1.5. Причина ослабления, повреждения насаждения и время:
верховой пожар 1-3 летней давности (856)

Состояние насаждения: с утраченной устойчивостью
Средневзвешенная категория состояния насаждения: 5,0

1.6. Назначенные мероприятия: Уборка неликвидной древесины

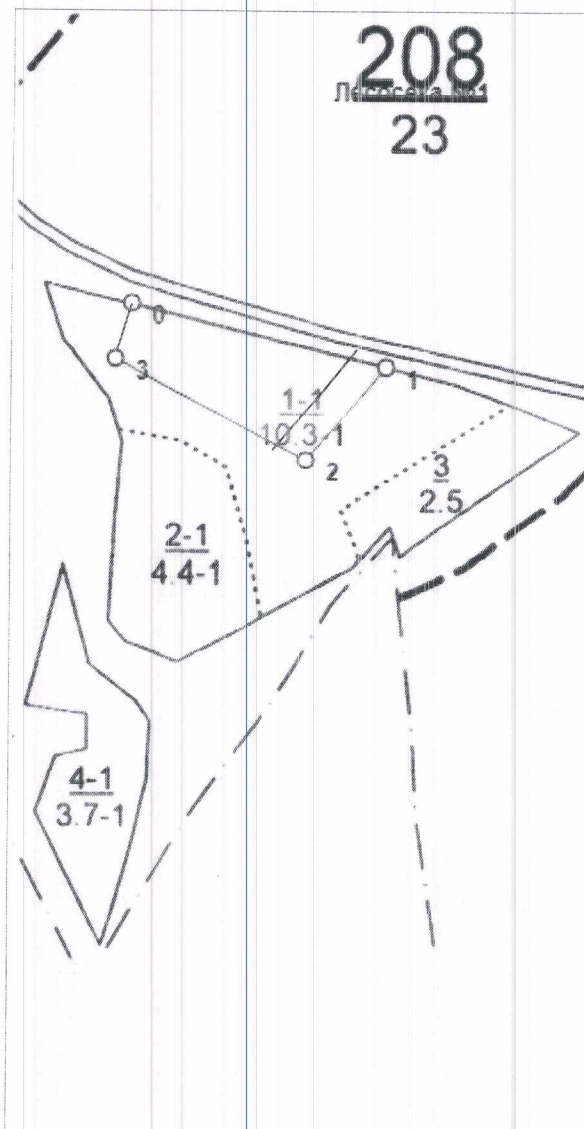
Исполнитель работ по проведению лесопатологического обследования:

Фамилия, имя, отчество (при наличии) Утнюхин В.П. Подпись 


Дата составления документа 27.04.2022г.

Абрис участка

Масштаб: 1:10000.



Условные обозначения:



границы участка

пробная площадь

N квартала	N выдела	N лесопатологического выдела	Размеры ленты (круговой площадки) перечета					Координаты начала, конца и поворотных точек лент перечета/центров круговых площадок перечета	
			N ленты (площадки)	длина, м	ширина, м	радиус, м	площадь, га		
208	1	1	1	500	10	-	0,5	54.0123221 51.98319835	54.0115591 51.98831965

площадь: 4,9 га

Номер а точек	Координаты		Румбы линий	Длина, м	Номера точек	Координаты		Румбы линий	Длина, м
	Широта, °	Долгота, °				Широта, °	Долгота, °		
0 - 1	54.01232215	51.98319835	ЮВ, 76°00'	348.5	2 - 3	54.01045473	51.98673798	СЗ, 62°00'	287.6
1 - 2	54.0115591	51.98831965	ЮЗ, 40°30'	163.3	3 - 0	54.01168832	51.98288931	СВ, 17°00'	74.5

Исполнитель работ по проведению лесопатологического обследования:

ФИО Утнюхин В.П.

Подпись _____

Дата составления документа 27.04.2022 г.

Телефон 8(8553)374121

N	Лпо	Состав	Подрост	по: Я	Вы-	Эле-	Воз	Вы-	Ди:	Кл:	Р: Во:	Тип	Долг:	Запас	сбораст.	Кл:	Запас	на	выделе,	дес. МЗ								
Вы:	Щадь	лесок	покров,	поч:	со-	мент:	ра	со-	ам:	с:	на:	ни:	леса	Сумм:	на:	обши:	в	п. ч.:	хо-	нич-	ре-	еди-	захл:	амлен:	Хоз:	ствен:	ни:	
де-	ва,	рельеф,	особен:	Р:	та	ра	со-	ам:	с:	на:	ни:	леса	Сумм:	на:	обши:	в	п. ч.:	хо-	нич-	ре-	еди-	захл:	амлен:	Хоз:	ствен:	ни:		
ла:	та	ости	выдела.	Отмет:	де-	ле-	ст:	та	еп:	во:	во:	те:	а	пл:	по	то:	стоя:	дин	ны:	дер:	оби:	лик-	мер:	опри:	тия:	ни:		
:	ка	о	поросле:	вом	У:	я-	са	ст:	та	еп:	во:	во:	те:	а	пл:	по	то:	стоя:	дин	ны:	дер:	оби:	лик-	мер:	опри:	тия:		
:	проск:	Наимен:	кат:	ру-	еп:	неза:	лес:	земель:	С:	са-	р:	ас:	ас:	т	дей:	сече:	та	выдел:	ляю-	ос:	ро-	ест:	вид:	кад:	ас:	тров:	оценка:	
:	Хар:	лесных	культу:	кад:	ас:	тров:	оценка:	ни:	ни:	ни:	ни:	ни:	ни:	ни:	ни:	ни:	ни:	ни:	ни:	ни:	ни:	ни:	ни:	ни:	ни:	ни:	ни:	ни:
1:	2	3	4:	5	6	7	8	9:	10:	11:	12:	13	14	15	16	17	18:	19	20	21	22	23	24	24	24	24	24	24

1 10,3 лесные культуры

10С 1 5 С 12 5 6 1 1 1 СК 0,8 6 62 62
 СКлон В -6
 культуры-04 г., состояние хорошее
 озу: небольшие участки лесов, распол. среди безлесных пространств.

2 4,4 лесные культуры
 6С4Д+Б 1 7 С 15 7 8 1 1 1 СК 0,8 8 35 21
 Д Б 10
 СКлон В -6
 культуры-01 г., состояние хорошее
 озу: небольшие участки лесов, распол. среди безлесных пространств.


прочислка
 20%

3 2,5 лесные культуры
 8С1Д1Е 1 6 С 13 6 6 1 1 1 СК 0,8 6 15 12
 Д Е 2 2
 культуры-03 г., состояние хорошее
 озу: небольшие участки лесов, распол. среди безлесных пространств.

4 3,7 лесные культуры
 8С1Е1Б 1 7 С 15 7 6 1 1 1 СК 0,8 8 30 24
 Е Б
 культуры-01 г., состояние хорошее
 озу: небольшие участки лесов, распол. среди безлесных пространств.

5 ,5 лесные культуры
 9Б1С 1 14 Б 26 14 14 3 2 1А БАС 0,7 10 5 4 2
 С 14 14 Д2
 культуры-90 г., состояние удовлетворительное

6 1,6 лесные культуры
 8Б1КЛ1Б 1 10 Е 29 10 12 2 1 2 ЕД 0,5 7 11 9



01. 04. 22. 9:49

54.90604395

52.30953678



01. 04. 22. 09:50

54.90659063

52.3099579



01. 04. 22. 10:12

54.90536496

52.31102728



01. 04. 22. 10:15

54.90543335

52.31017953

856	С	100	100	более3/4	100	более3/4	100	более1/2	100
-----	---	-----	-----	----------	-----	----------	-----	----------	-----

2.4.3. Поражено болезнями:

Болезнь/возбудитель	Порода	Встречаемость, % от запаса насаждения	Степень поражения лесного насаждения (слабая, средняя, сильная)
1	2	3	4
-	-	-	-

2.5. Выборке подлежит 100 % деревьев (указывается общий _____ % запаса деревьев, подлежащий рубке, от общего запаса насаждения), в том числе:

без признаков ослабления _____% (причины назначения _____);
ослабленных _____% (причины назначения _____);
сильно ослабленных _____% (причины назначения _____);
усыхающих _____% (причины назначения _____);
свежего сухостоя 100 %,
свежего ветровала _____%;
свежего бурелома _____%;
старого сухостоя _____%;
старого ветровала _____%;
старого бурелома _____%;

2.6. Полнота лесного насаждения после уборки деревьев, подлежащих рубке, составит 0

Критическая полнота для данной категории лесных насаждений и преобладающей породы составляет не лимитируется

ЗАКЛЮЧЕНИЕ к инструментальному обследованию участка.

С целью предотвращения негативных процессов, снижения ущерба от их воздействия, назначено:

Участковое лесничество	Уроцище (дача)	Квартал	Выдел	Площадь выдела, га	Лесопатологический выдел	Площадь лесопатологического выдела, га	Вид мероприятия	Площадь мероприятия, га	Породы	Доля выбираемой древесины по запасу, %	Рекомендуемый срок проведения мероприятия
1	2	3	4	5	6	7	8	9	10	11	12
Миннибаевское	-	208	2	4,4	2	3,5	УНД	3,5	С	100	2022

Ведомость временной пробной площади и абрис участка прилагаются (приложение 2 и 3 к Акту).

РЕКОМЕНДАЦИИ по проведению мероприятий, не относящихся к мероприятиям по предупреждению распространения вредных организмов.

Дата проведения ЛПО 1.04.2022г.

Дата составления документа 27.04.2022г.

Исполнитель работ по проведению лесопатологического обследования:

Фамилия, имя и отчество (при наличии) Утнюхин В.П.
Организация ГБУ «Альметьевский лесхоз»

Должность директор Подпись _____

Телефон 8 (8553) 374121

A handwritten signature in blue ink, consisting of several overlapping loops and lines, positioned over the signature line.

Приложение 1
к акту лесопатологического
обследования-

Ведомость Участков леса с выявленными несоответствиями таксационным описаниям
Субъект Российской Федерации Республика Татарстан Лесничество Альметьевское
Участковое лесничество Миннибаевское Урочище (лесная дача) -

Год проведения лесоуст ройства	Но мер квартала	Но мер выдела	Пло щадь выдела, га	Целевое назначение лесов	Категория защитных лесов	ОЗУ	Источник данных	Номер лесопатологического выдела	Площадь лесовыдела, га	Таксационная характеристика										Заложено пробных площадей	
										лесосостав	возраст, лет	средняя высота, м	средний диаметр, см	тип леса	полнота	бонитет	запас, куб. м/га	количество, шт.	Общая площадь, га		
2015	208	2	4,4	1	142	есть	ТО	-	-	6С4Д+Б	СД	15	7	8	СК	0,8	1	80	-	-	
							Ф	2	3,5	6С4Д+Б Погибшие насаждения	СД	15	7	8	СК	-	1	80	1	0,4	

Условные обозначения:

ТО - таксационные описания
Ф - фактическая характеристика лесного насаждения
Исполнитель работ по проведению лесопатологического обследования:
Фамилия, имя
и отчество (при наличии) Улеюхин В.П. Подпись

к акту лесопатологического обследования

ВРЕМЕННАЯ ПРОБНАЯ ПЛОЩАДЬ N 2

1.1. Субъект Российской Федерации Республика Татарстан Лесничество Альметьевское
Участковое лесничество Миннибаевское Урочище (дача) -
Квартал 208 Выдел 2 Площадь выдела 4,4 га.
Лесопатологический выдел 2 Площадь лесопатологического выдела 3,5 га.

1.2. Метод перече́та:
сплошной, ленты перече́та, круговые площадки постоянного радиуса,
реласкопические площадки (нужное подчеркнуть).
Количество лент/площадок 1 шт. Размеры площадок (длина x ширина/радиус)
400 x 10 м.
Размер временной пробной площади: 0,4 га.

1.3. Фактическая таксационная характеристика насаждения:
Погибшие насаждения
Состав 6С4Л+Б возраст 15 лет; тип леса СК С2 полнота -
бонитет 1 запас на га 80 кубм возобновление.


1.4. Номер очага вредных организмов -
Тип очага вредных организмов: эпизодический, хронический (нужное подчеркнуть).
Фаза развития очага вредных организмов: начальная, нарастания численности,
собственно вспышка, кризис (нужное подчеркнуть).

1.5. Причина ослабления, повреждения насаждения и время:
верховой пожар 1-3 летней давности (856)

Состояние насаждения: с утраченной устойчивостью
Средневзвешенная категория состояния насаждения: 5,0

1.6. Назначенные мероприятия: Уборка неликвидной древесины

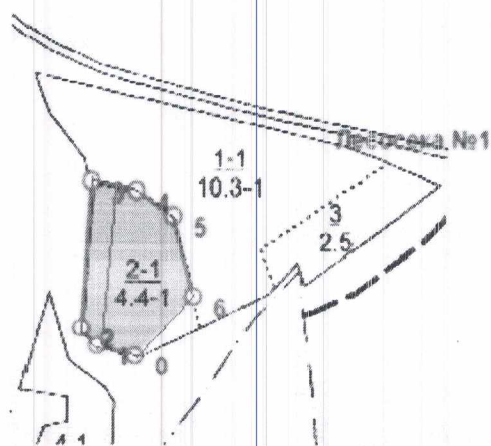
Исполнитель работ по проведению лесопатологического обследования:

Фамилия, имя, отчество (при наличии) Утнюхин В.П. Подпись 

Дата составления документа 27.04.2022г.

Абрис участка

Масштаб: 1:10000.



Условные обозначения:



границы участка

пробная площадь

N квартала	N выдела	N лесопатологического выдела	Размеры ленты (круговой площадки) перече́та					Координаты начала, конца и поворотных точек лент перече́та/центров круговых площадок перече́та	
			N ленты (площадки)	длина, м	ширина, м	радиус, м	площадь, га		
208	2	2	1	400	10	-	0,4	54.903756 54.90544848	52.30999232 52.31019183

площадь: 3,5, га

Номера точек	Координаты		Румбы линий	Длина, м	Номера точек	Координаты		Румбы линий	Длина, м
	Широта, °	Долгота, °				Широта, °	Долгота, °		
0 - 1	54.90341872	52.31111155	СЗ, 74°00'	52.4	4 - 5	54.9053418	52.31113223	ЮВ, 57°30'	58
1 - 2	54.90356116	52.31031263	СЗ, 41°00'	31.8	5 - 6	54.90506527	52.31190089	ЮВ, 14°30'	105.8
2 - 3	54.903756	52.30999232	СВ, 4°00'	187	6 - 0	54.9041506	52.31231402	ЮЗ, 44°00'	111.1
3 - 4	54.90544848	52.31019183	ЮВ, 79°00'	61.4					


Исполнитель работ по проведению лесопатологического обследования:

ФИО Утнюхин В.П.

Подпись _____

Дата составления документа 27.04.2022 г.

Телефон 8(8553)374121



01. 04. 22. 09:59

54.90356116


52.31031263



01. 04. 22. 09:52

54.903756

52.30999232



01. 04. 22. 10:02

54.90544848 52.31019183



01. 04. 22. 09:58

54.9053418 52.31113223

2. Инструментальное (детальное) обследование лесных насаждений.
(раздел включается в акт в случае проведения лесопатологического обследования инструментальным способом)

2.1. Лесничество Альметьевское Участковое лесничество Миннибаевское
Урочище (дача) - Квартал 208 Выдел 4 Лесопатологический выдел 4

Наличие ограничений или особенностей участка, влияющих на назначение СОМ:
ОЗУ-небольшие участки лесов, расположенных среди безлесных пространств.

(отметка о наличии ООПТ, ОЗУ, водоохранной зоны, радиоактивного загрязнения лесов, угрозы возникновения очагов вредных организмов или пожарной опасности в лесах).

2.2. Фактическая таксационная характеристика лесного насаждения соответствует (не соответствует) таксационному описанию (нужное подчеркнуть). Причины несоответствия: погибшие насаждения, верховой пожар 1-3 летней давности

Ведомость насаждений с выявленными несоответствиями таксационным описаниям приведена в приложении 1 к Акту.

2.3. Состояние насаждений:

с нарушенной устойчивостью (средневзвешенная категория состояния $\geq 1,51$ -

$\leq 4,50$)

с утраченной устойчивостью (средневзвешенная категория состояния $\geq 4,51$)

устойчивое (средневзвешенная категория состояния $< 1,50$)

2.4. Причины ослабления, повреждения, средневзвешенная категория состояния насаждения: верховой пожар 1-3 летней давности (856) СКС 5,0

2.4.1. Заселено (отработано) стволовыми вредителями:

Вид вредителя	Порода	Встречаемость в заселенных деревьях, % от запаса породы	Встречаемость отработанных деревьев, % от запаса породы	Степень заселения лесного насаждения (слабая, средняя, сильная)
1	2	3	4	5
-	-	-	-	-

2.4.2. Повреждено огнем: 0,21 га

Вид пожара	Порода	Состояние корневых лап		Состояние корневой шейки		Высушивание луба		Обугленность древесины более 1/3 высоты ствола	
		процент поврежденных огнем корней	процент деревьев с данным повреждением	Обугленность древесины корневой шейки по окружности (1/4; 2/4; 3/4; более 3/4)	процент деревьев с данным повреждением	по окружности (1/4; 2/4; 3/4; более 3/4)	процент деревьев с данным повреждением	по окружности и ствола (менее 1/2; более 1/2)	процент деревьев с данным повреждением
1	2	3	4	5	6	7	8	9	10
856	С	100	100	более 3/4	100	более 3/4	100	более 1/2	100

2.4.3. Поражено болезнями:

Болезнь/возбудитель	Порода	Встречаемость, % от запаса насаждения	Степень поражения лесного насаждения (слабая, средняя, сильная)
1	2	3	4
-	-	-	-

2.5. Выборке подлежит 100 % деревьев (указывается общий _____ % запаса деревьев, подлежащий рубке, от общего запаса насаждения), в том числе:

без признаков ослабления _____ % (причины назначения _____);

ослабленных _____ % (причины назначения _____);

сильно ослабленных _____ % (причины назначения _____);

усыхающих _____ % (причины назначения _____);

свежего сухостоя 100 %;

свежего ветровала _____ %;

свежего бурелома _____ %;

старого сухостоя _____ %;

старого ветровала _____ %;

старого бурелома _____ %;

2.6. Полнота лесного насаждения после уборки деревьев, подлежащих рубке, составит -

Критическая полнота для данной категории лесных насаждений и преобладающей породы составляет не лимитируется

ЗАКЛЮЧЕНИЕ к инструментальному обследованию участка.

С целью предотвращения негативных процессов, снижения ущерба от их воздействия, назначено:

Участковое лесничество	Урочище (дача)	Квартал	Выдел	Площадь выдела, га	Лесопатологический выдел	Площадь лесопатологического выдела, га	Вид мероприятия	Площадь мероприятия, га	Породы	Доля выбираемой древесины по запасу, %	Рекомендуемый срок проведения мероприятия
1	2	3	4	5	6	7	8	9	10	11	12
Миннибаевское	-	208	4	3,7	4	0,21	УНД	0,21	С	100	2022

Ведомость временной пробной площади и абрис участка прилагаются (приложение 2 и 3 к Акту).

РЕКОМЕНДАЦИИ по проведению мероприятий, не относящихся к мероприятиям по предупреждению распространения вредных организмов.

Дата проведения ЛПО 1.04.2022г.

Дата составления документа 27.04.2022г.

Исполнитель работ по проведению лесопатологического обследования:

Фамилия, имя и отчество (при наличии) Утнюхин В.П.

Организация ГБУ «Альметьевский лесхоз»

Должность директор Подпись

A handwritten signature in blue ink, consisting of several overlapping loops and lines, positioned above a horizontal line.

Телефон 8 (8553) 374121

к акту лесопатологического обследования

ВРЕМЕННАЯ ПРОБНАЯ ПЛОЩАДЬ N 2

1.1. Субъект Российской Федерации Республика Татарстан Лесничество Альметьевское Участковое лесничество Миннибаевское Урочище (дача) –
Квартал 208 Выдел 4 Площадь выдела 3,7 га.
Лесопатологический выдел 4 Площадь лесопатологического выдела 0,21 га.

1.2. Метод перече́та:

сплошной, ленты пере́чета, круговые площадки постоянного радиуса, реласкопические площадки (нужное подчеркнуть).

Количество лент/площадок - шт. Размеры площадок (длина x ширина/радиус) - м.

Размер временной пробной площади: - га.

1.3. Фактическая таксационная характеристика насаждения:

Погибшие насаждения

Состав 8С1Е1Б возраст 15 лет; тип леса СК С2 полнота -
бонитет 1 запас на га 80 кбм возобновление.

1.4. Номер очага вредных организмов -

Тип очага вредных организмов: эпизодический, хронический (нужное подчеркнуть).

Фаза развития очага вредных организмов: начальная, нарастания численности, собственно вспышка, кризис (нужное подчеркнуть).

1.5. Причина ослабления, повреждения насаждения и время:

верховой пожар 1-3 летней давности (856)

Состояние насаждения: с утраченной устойчивостью

Средневзвешенная категория состояния насаждения: 5,0

1.6. Назначенные мероприятия: Уборка неликвидной древесины

Исполнитель работ по проведению лесопатологического обследования:

Фамилия, имя, отчество (при наличии) Утнюхин В.П. Подпись 

Дата составления документа 27.04.2022г.

Ведомость участков леса с выявленными несоответствиями таксационным описаниям
 Субъект Российской Федерации Республика Татарстан Лесничество Альметьевское
 Участковое лесничество Миннибаевское Урочище (лесная дача) -

Год проведен или лесоустр оймства	Ном ер квар тала	Ном ер выд ела	Площ адь выдел а, га	Целев ое назнач ение лесов	Катег ория защит ных лесов	ОЗУ	Источ ник данны х	Номер лесопато логическ ото выдела	Площадь лесопатол огическог о выдела, га	Таксационная характеристика										Заложено пробных площадей	
										сос тав	пор ода	возр аст, лет	сред няя высо та, м	сред ний диам етр, см	тип леса	пол нота	бон итет	запас, куб. м/га	колич ество, шт.	Общая площадь б, га	
1	2	3	4	5	6	7	8	9	10	11	12	13	14	15	16	17	18	19	20	21	
2015	208	4	3,7	1	142	есть	ТО	-	-	8С 1Е 1Б	С Е Б	15	7	6	СК С2	0,8	1	80	-	-	
							Ф	4	0,21	8С 1Е 1Б	С Е Б	15	7	6	СК С2	-	1	80	1	0,21	

Условные обозначения:


ТО - таксационные описания

Ф - фактическая характеристика лесного насаждения

Исполнитель работ по проведению лесопатологического обследования:

Фамилия, имя

и отчество (при наличии) Утнухин В.П. Подпись



Результат проведения лесопатологического обследования лесных насаждений за апрель 2022 г.
 Субъект Российской Федерации Республика Татарстан Лесничество Альметьевское Участковое лесничество Миннибаевское
 Урочище (лесная дача) -

Приложение 1.1
 к акту лесопатологического обследования

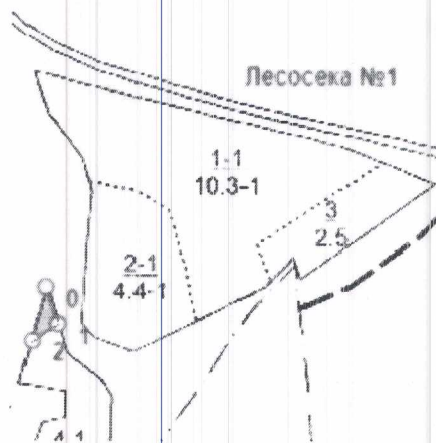
Номер квартала	Номер выдела	Площадь выдела, га	Целевое назначение лесов	Категория защитных лесов	ОЗУ	Номер	Площадь лесопатологического выдела, га	Таксационная характеристика лесного насаждения																	Распределение деревьев по категориям состояния, % от запаса										Причина ослабления, повреждения	Подлежит рубке, % от запаса	Назначенные мероприятия		
								состав	порода	возраст	средняя высота м	средний диаметр см	тип леса	полнота	бонитет	запас, куб. м/га	Число деревьев на временной пробной	без признаков ослабления	ослабленные	сильно ослабленные	ухудшающиеся	Свежий сухой	свежий ветровал	свежий бурелом	старый сухой	старый ветровал	старый бурелом												
208	4	3,7	Защитные	Противоэрозионные леса	озу небольшие участки лесов, расположен. среди безлесн. пространств	4	0,21	8С	С	15	7	6	СК	-	1	80	374	Н	Р	Н	Р	Н	Р	Н	Р	100	-	-	-	-	-	-	-	-	-	верховой пожар 1-3 летней давности (856)	100	Уборка неликвидной древесины	0,21
								1Е	Е				С2				42	Н	Р	Н	Р	Н	Р	Н	Р	100	-	-	-	-	-	-	-	-					
								1Б	Б								9	Н	Р	Н	Р	Н	Р	Н	Р	100	-	-	-	-	-	-	-	-					
								погиб																															
								шире																															
								насаж																															
								денция																															
Итого		3,7					0,21										125									100											0,21		

Условные обозначения: Н - деревья не подлежат рубке; Р - деревья подлежат рубке.
 Исполнитель работ по проведению лесопатологического обследования
 Фамилия, имя и отчество (при наличии) Утлюхин В.П. Подпись
 Дата составления документа 27.04.2022г.

Абрис участка

Масштаб: 1:10000

С



Условные обозначения:



границы участка

N квартала	N выдела	N лесопатологического выдела	Размеры ленты (круговой площадки) перечета					Координаты начала, конца и поворотных точек лент перечета/центров круговых площадок перечета	
			N ленты (площадки)	длина, м	ширина, м	радиус, м	площадь, га		
208	4	4	-	-	-	-	0,21	-	-

- Лесосека №1, площадь:0.4, га

Номера точек	Координаты		Румбы линий	Длина, м	Номера точек	Координаты		Румбы линий	Длина, м
	Широта, °	Долгота, °				Широта, °	Долгота, °		
0 - 1	54.90417274	52.30929172	ЮВ, 18°00'	52.3	2 - 0	54.90355058	52.30900204	СВ, 14°00'	74.8
1 - 2	54.90374533	52.30954336	ЮЗ, 56°00'	41.3					


Исполнитель работ по проведению лесопатологического обследования:

ФИО Утнюхин В.П.

Подпись _____

Дата составления документа 27.04.2022 г.

Телефон 8(8553)374121



Н :Пло-	:Состав. Подрост, по:	Я:Бн-	Эле-	Воз:	Вы-	Ди:	Кл:	Гр:	Бо:	Тип	:Полн:	Запас	сырораст.	:Кл:	Запас	на	выделе,	дес.	МЗ
вы-	:жадь,	:длесок	покров,	поч:	:со-	мент:	:	:ас:	уп:	:	:ота:	:леса,	дес.	МЗ	:ас:	:	:	:	:
де-	:ва,	рельеф,	особенн:	Р:ла	:ра	:со-	ам:	с	па:	ни:	леса	:	:	:с	:су-	:ре-	:еди-	:захламлн.:	Хозяйственные:
ла	:га	:ости	выдела.	Отмет:	:ле-	:	:	:	:	:	:Сумм:	на	:общий:	в	т.ч.	:хо-	:нич-	:	:
:	:ка	о	порослевом	:У:я-	:са	:ст	:та	:ет:	во:	во:	те:	:а	пл:	:	:по	:то:	стоя:	дин	:ные
:	:присх.	Наймен.	кат:	:ру-	:	:	:зр:	зр:	:ва:	:ва:	:ва:	:оща-	:1	:на	:сос-	:ва:	:дер.	:общий:	лик-
:	:ег.	незалес.	земель:	С:са-	:	:р	:ас:	ас:	:г	:г	:г	:дей	:та:	:рн:	:ста:	:тав-	:рн:	:общий:	лик-
:	:Хар.	лесных	культур	:	:	:та:	:та:	:та:	:та:	:та:	:та:	:сече:	га	:выдел:	ляю-	:ос:	:ро-	:ест.	:вида:
:	:Кадастров.	оценка	:	:	:	:	:	:	:	:	:ний	:ти:	го:	:шим	:ти:	:го:	:воз.	:	:

1	2	3	4	5	6	7	8	9	10	11	12	13	14	15	16	17	18	19	20	21	22	23	24
---	---	---	---	---	---	---	---	---	----	----	----	----	----	----	----	----	----	----	----	----	----	----	----

1 10,3 лесные культуры
10С

склон В -6

культуры-04 г., состояние хорошее

озу: небольшие участки лесов,распол. среди безлесных пространств.

2 4,4 лесные культуры
6С4Л+Б

склон В -6

культуры-01 г., состояние хорошее

озу: небольшие участки лесов,распол. среди безлесных пространств.

3 2,5 лесные культуры
8С1Л1Е

Л

Е

культуры-03 г., состояние хорошее

озу: небольшие участки лесов,распол. среди безлесных пространств.

4 3,7 лесные культуры
8С1Е1Б

Е

Б

культуры-01 г., состояние хорошее

озу: небольшие участки лесов,распол. среди безлесных пространств.

5 ,5 лесные культуры
9Б1С

С

культуры-90 г., состояние удовлетворительное

6 1,6 лесные культуры
8Е1КЛ1Б

Е

КЛ

Б

культуры-01 г., состояние хорошее

озу: небольшие участки лесов,распол. среди безлесных пространств.

прочистка
20%



01. 04. 22. 10:05

54.90374533

52.30954336



01. 04. 22. 10:10

54.90355058

52.30900204