

Приложение 2
к приказу Минприроды России
от 09.11.2020 N 910



УТВЕРЖДАЮ:
первый зам. министра _____
должность
И. Н. Зарипов _____
фамилия, имя и отчество (при наличии)
21.07.2021 _____
дата

Акт
лесопатологического обследования N 456

лесных насаждений _____ Буинское _____ (лесничество)
Татарстан _____ (субъект Российской Федерации)

Способ лесопатологического обследования: 1. Визуальный
2. Инструментальный

Место проведения

Участковое лесничество	Урочище (дача)	Квартал	Выдел	Площадь выдела, га	Лесопатологический выдел	Площадь лесопатологического выдела, га
Буинское	-	58	1	5,2	1	5,2
Буинское	-	58	2	1,1	2	1,1
Буинское	-	58	3	7,0	3	7,0
Буинское	-	58	4	7,2	4	7,2
Буинское	-	58	5	2,2	5	2,2
Буинское	-	58	6	1,1	6	1,1
Буинское	-	58	8	19,8	8	19,8
Буинское	-	58	10	0,8	10	0,8
Буинское	-	58	11	5,7	11	5,7
Буинское	-	58	12	0,6	12	0,6

Handwritten signature or mark.

Буинское	-	58	14	4,1	14	4,1
Буинское	-	58	15	2,2	15	2,2
Буинское	-	58	16	1,1	16	1,1
Буинское	-	58	17	5,9	17	5,9
Буинское	-	58	18	5,4	18	5,4
Буинское	-	58	19	4,6	19	4,6
Буинское	-	58	20	1,7	20	1,7
Буинское	-	58	21	3,2	21	3,2
Буинское	-	58	24	0,8	24	0,8
Буинское	-	38	1	0,8	1	0,8
Буинское	-	38	2	1,1	2	1,1
Буинское	-	38	3	2,0	3	2,0
Буинское	-	38	4	0,9	4	0,9
Буинское	-	38	5	11,9	5	11,9
Буинское	-	38	6	2,9	6	2,9
Буинское	-	38	7	0,8	7	0,8
Буинское	-	38	8	1,2	8	1,2
Буинское	-	38	9	2,6	9	2,6
Буинское	-	38	10	2,3	10	2,3
Буинское	-	38	11	2,7	11	2,7
Буинское	-	38	12	1,9	12	1,9
Буинское	-	38	13	2,8	13	2,8
Буинское	-	38	14	4,8	14	4,8
Буинское	-	38	15	1,5	15	1,5
Буинское	-	38	16	0,6	16	0,6
Буинское		87	1	1,4	1	1,4
Буинское	-	87	2	0,2	2	0,2
Буинское		87	3	2,3	3	2,3

Буинское	-	87	4	0,6	4	0,6
Буинское		87	5	3,6	5	3,6
Буинское		87	6	2,7	6	2,7
Буинское		87	7	1,1	7	1,1
Буинское		87	8	14,3	8	14,3
Буинское		87	9	0,7	9	0,7
Буинское		87	10	0,6	10	0,6
Буинское		87	11	2,1	11	2,1
Буинское		87	12	1,1	12	1,1
Буинское		87	14	1,3	14	1,3
Буинское		87	15	1,5	15	1,5
Буинское		87	16	1,0	16	1,0
Буинское		87	17	0,3	17	0,3
Буинское		87	18	0,6	18	0,6
Буинское		87	19	2,6	19	2,6
Буинское		87	20	0,4	20	0,4
Буинское		87	21	2,6	21	2,6
Буинское		87	23	0,4	23	0,4
Буинское		87	24	1,0	24	1,0
Буинское		87	25	1,5	25	1,5
Буинское		87	26	0,2	26	0,2
Буинское		87	27	2,2	27	2,2
Буинское		87	28	5,7	28	5,7
Буинское		87	29	0,9	29	0,9
Буинское		87	30	0,9	30	0,9
Буинское		87	31	2,8	31	2,8
Буинское		87	32	2,7	32	2,7
Буинское		87	33	2,1	33	2,1

Буинское		87	34	1,9	34	1,9
Буинское		87	35	0,9	35	0,9
Буинское		87	36	2,6	36	2,6

Лесопатологическое обследование проведено на общей площади 193,3 га.

Кадастровый номер участка: _____

(для участков, предоставленных в постоянное
(бессрочное) пользование, аренду)

Документ о праве пользования: _____

(тип документа о праве пользования, дата, номер, вид разрешенного
использования лесов)

1. Визуальное (рекогносцировочное) лесопатологическое обследование (раздел включается в акт, в случае проведения лесопатологического обследования визуальным способом)

Наземное

Дистанционное

1.1. На площади 193,3 га фактическая таксационная характеристика лесного насаждения соответствует (не соответствует) таксационному описанию (нужное подчеркнуть).

Причины несоответствия _____

1.2. Лесные насаждения с нарушенной и утраченной устойчивостью выявлены на площади _____ га:

Участковое лесничество	Урочище (дача)	Квартал	Выдел	Площадь (га) насаждений:		Причины ослабления, повреждения
				с нарушенной устойчивостью	с утраченной устойчивостью	
1	2	3	4	5	6	8#
-	-	-	-	-	-	-
Итого	-	-	-	-	-	-

Состояние обследованных лесных насаждений приведено в приложениях 1.1 к Акту в ЛПО.

1.3. В обследованных лесных насаждениях прогнозируется:

Прогноз	Площадь, га
1	2

Ослабление лесных насаждений	-
Усыхание лесных насаждений различной степени	-
Развитие очагов вредных организмов	-

1.4. Обнаружено загрязнение лесного участка отходами и выбросами:

промышленными

бытовыми

Вид загрязнения	Размеры загрязнения			Объем, куб. м	Площадь загрязнения, га
	длина, м	ширина, м	высота, м		
1	2	3	4	5	6
-	-	-	-	-	-


ЗАКЛЮЧЕНИЕ

Оценка текущего санитарного и лесопатологического состояния лесных насаждений, назначенные профилактические мероприятия по защите лесов, агитационные мероприятия :Насаждение в удовлетворительном состоянии, заселение вредителями и заражение болезнями не выявлено.

Участково е лесничеств о	Урочи ще (дача)	Кварт ал	Выд ел	Площ адь выдел а, га	Лесопат ологиче ский выдел	Площадь лесопатолог ического выдела, га	Вид мероприя тия	Рекомендуе мый срок проведения мероприяти я
1	2	3	4	5	6	7	8	9
-	-	-	-	-	-	-	-	-

Дата проведения обследования 09.07.2021

Исполнитель работ по проведению лесопатологического обследования:

Фамилия, имя
и отчество (при наличии) Иванова Л.В. Организация ГБУ «Буинский лесхоз»
Должность _____ Подпись  Телефон _____

87	9	0,7	ЭЖС П	7	1,1	3Д4К н3Лн	Д	85	23	30	ЛП ТР Д2	0,7	2	200
87	9	0,7	ЭЖС П	9	0,7	10Лн	Лн	10	5	4	ЛП ТР Д2	0,6	2	25
87	10	0,6	ЭЖС П	10	0,6	10Е	Е	10	1		ЕД Д2	0,4	2	5
87	11	2,1	ЭЖС П	11	2,1	10Е	Е	10	1		ЕД Д2	0,4	2	5
87	12	1,1	ЭЖС П	12	1,1	9Лн1 Д	Лн Д	80	24	26	ЛП ТР Д2	0,6	2	280
87	14	1,3	ЭЖС П	14	1,3	6Лн2 Лн1Д 1Кн	Лн Лн1Д 1Кн	80	24	26	ЛП ТР Д2	0,6	2	220
87	16	1,0	ЭЖС П	16	1,0	8Лн2 Кн	ЛП Кн	15	7	6	ЛП ТР Д2	0,7	2	40
87	17	0,3	ЭЖС П	17	0,3	6Лн2 Ос2К Л	ЛП Ос2К Л	15	7	6	ЛП ТР Д2	0,7	2	40
87	18	0,6	ЭЖС П	18	0,6	7Лн2 Кн1И В	ЛП Кн1И В	10	5	4	ЛП ТР Д2	0,6	2	25
87	19	2,6	ЭЖС П	19	2,6	6Лн3 Лн1Д	ЛП Лн1Д	75	21	22	ЛП ТР Д2	0,6	5	200
87	20	0,4	ЭЖС П	20	0,4	6Ос2 Лн2К Л	Ос Лн2К Л	15	9	8	Ос Яс Д2	0,8	1	60
87	21	2,6	ЭЖС П	21	2,6	3Д4Л н3Лн	Д н3Лн	90	24	30	ДК ЛН Д2	0,7	2	200
87	23	0,4	ЭЖС	23	0,4	7Д3К	Д	58	18	24	ДК	0,5	2	110

(тип документа о праве пользования, дата, номер, вид разрешенного использования лесов)

1. Визуальное (рекогносцировочное) лесопатологическое обследование (раздел включается в акт, в случае проведения лесопатологического обследования визуальным способом)

Наземное

Дистанционное

1.1. На площади 34,7 га фактическая таксационная характеристика лесного насаждения соответствует (не соответствует) таксационному описанию (нужное подчеркнуть).

Причины несоответствия

1.2. Лесные насаждения с нарушенной и утраченной устойчивостью выявлены на площади _____ га:

Участковое лесничество	Урочище (дача)	Квартал	Выдел	Площадь (га) насаждений:		Причины ослабления, повреждения
				с нарушенной устойчивостью	с утраченной устойчивостью	
1	2	3	4	5	6	8#
-	-	-	-	-	-	-
Итого	-	-	-	-	-	-

Состояние обследованных лесных насаждений приведено в приложениях 1.1 к Акту в ЛПО.

1.3. В обследованных лесных насаждениях прогнозируется:

Прогноз	Площадь, га
1	2
Ослабление лесных насаждений	-
Усыхание лесных насаждений различной степени	-
Развитие очагов вредных организмов	-

1.4. Обнаружено загрязнение лесного участка отходами и выбросами:

промышленными

бытовыми

Вид загрязнения	Размеры загрязнения			Объем, куб. м	Площадь загрязнения, га
	длина, м	ширина, м	высота, м		
1	2	3	4	5	6
-	-	-	-	-	-


ЗАКЛЮЧЕНИЕ

Оценка текущего санитарного и лесопатологического состояния лесных насаждений, назначенные профилактические мероприятия по защите лесов, агитационные мероприятия :Насаждение в удовлетворительном состоянии, заселение вредителями и заражение болезнями не выявлено.

Участково е лесничеств о	Урочи ще (дача)	Кварт ал	Выд ел	Площ адь выдел а, га	Лесопат ологиче ский выдел	Площадь лесопатолог ического выдела, га	Вид мероприя тия	Рекомендуе мый срок проведения мероприяти я
1	2	3	4	5	6	7	8	9
-	-	-	-	-	-	-	-	-

Дата проведения обследования 09.07.2021

Исполнитель работ по проведению лесопатологического обследования:

Фамилия, имя
и отчество (при наличии) Иванова Л.В. Организация ГБУ «Буинский лесхоз»
Должность Подпись  Телефон

40

Приложение 2
к приказу Минприроды России
от 09.11.2020 N 910



[Handwritten signature]

УТВЕРЖДАЮ:

первый зам. министра _____

должность _____

И. Н. Зарипов _____

фамилия, имя и отчество (при наличии) _____

21.07.2021 _____

дата

Акт
лесопатологического обследования N 458

лесных насаждений _____ Буинское _____ (лесничество)
Татарстан _____ (субъект Российской Федерации)

Способ лесопатологического обследования: 1. Визуальный

2. Инструментальный

Место проведения

Участковое лесничество	Урочище (дача)	Квартал	Выдел	Площадь выдела, га	Лесопатологический выдел	Площадь лесопатологического выдела, га
Тюбяк-Чирковское		54	1	22,9	1	22,9
Тюбяк-Чирковское		54	2	4,9	2	4,9
Тюбяк-Чирковское		54	3	24,8	3	24,8
Тюбяк-Чирковское		54	4	2,6	4	2,6
Тюбяк-Чирковское		54	5	12,5	5	12,5
Тюбяк-Чирковское		54	6	9,1	6	9,1
Тюбяк-Чирковское		54	7	12,4	7	12,4
Тюбяк-Чирковское		54	8	5,2	8	5,2
Тюбяк-Чирковское		54	9	11,0	9	11,0
Тюбяк-Чирковское		54	10	2,7	10	2,7

[Handwritten mark]

Тюбяк-Чирковское		54	11	1,3	11	1,3
Тюбяк-Чирковское		54	12	1,2	12	1,2
Тюбяк-Чирковское		54	14	2,2	14	2,2
Тюбяк-Чирковское		54	18	0,7	18	0,7
Тюбяк-Чирковское		56	1	7,9	1	7,9
Тюбяк-Чирковское		56	2	2,5	2	2,5
Тюбяк-Чирковское		56	3	4,5	3	4,5
Тюбяк-Чирковское		56	4	39,5	4	39,5
Тюбяк-Чирковское		56	5	0,3	5	0,3
Тюбяк-Чирковское		56	6	0,7	6	0,7
Тюбяк-Чирковское		56	7	37,9	7	37,9
Тюбяк-Чирковское		56	8	3,2	8	3,2
Тюбяк-Чирковское		56	9	3,5	9	3,5
Тюбяк-Чирковское		56	10	6,1	10	6,1
Тюбяк-Чирковское		56	11	17,9	11	17,9
Тюбяк-Чирковское		56	12	3,5	12	3,5
Тюбяк-Чирковское		56	13	6,3	13	6,3
Тюбяк-Чирковское		56	14	0,8	14	0,8
Тюбяк-Чирковское		56	15	1,7	15	1,7
Тюбяк-Чирковское		56	16	0,7	16	0,7
Тюбяк-Чирковское		56	17	1,5	17	1,5

Лесопатологическое обследование проведено на общей площади 252,0 га.

Кадастровый номер участка: _____

(для участков, предоставленных в постоянное
(бессрочное) пользование, аренду)

Документ о праве пользования: _____

(тип документа о праве пользования, дата, номер, вид разрешенного
использования лесов)

1. Визуальное (рекогносцировочное) лесопатологическое обследование (раздел включается в акт, в случае проведения лесопатологического обследования визуальным способом)

Наземное *

Дистанционное

1.1. На площади 252,0 га фактическая таксационная характеристика лесного насаждения соответствует (не соответствует) таксационному описанию (нужное подчеркнуть).

Причины несоответствия

1.2. Лесные насаждения с нарушенной и утраченной устойчивостью выявлены на площади _____ га:

Участковое лесничество	Урочище (дача)	Квартал	Выдел	Площадь (га) насаждений:		Причины ослабления, повреждения
				с нарушенной устойчивостью	с утраченной устойчивостью	
1	2	3	4	5	6	8#
-	-	-	-	-	-	-
Итого	-	-	-	-	-	-

Состояние обследованных лесных насаждений приведено в приложениях 1.1 к Акту в ЛПО.

1.3. В обследованных лесных насаждениях прогнозируется:

Прогноз	Площадь, га
1	2
Ослабление лесных насаждений	-
Усыхание лесных насаждений различной степени	-
Развитие очагов вредных организмов	-

1.4. Обнаружено загрязнение лесного участка отходами и выбросами:

промышленными

бытовыми

Вид загрязнения	Размеры загрязнения			Объем, куб. м	Площадь загрязнения, га
	длина, м	ширина, м	высота, м		
1	2	3	4	5	6
-	-	-	-	-	-

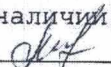
ЗАКЛЮЧЕНИЕ

Оценка текущего санитарного и лесопатологического состояния лесных насаждений, назначенные профилактические мероприятия по защите лесов, агитационные мероприятия :Насаждение в удовлетворительном состоянии, заселение вредителями и заражение болезнями не выявлено.

Участковое лесничество	Урочище (дача)	Квартал	Выдел	Площадь выдела, га	Лесопатологический выдел	Площадь лесопатологического выдела, га	Вид мероприятия	Рекомендуемый срок проведения мероприятия
1	2	3	4	5	6	7	8	9
-	-	-	-	-	-	-	-	-

Дата проведения обследования 09.07.2021,

Исполнитель работ по проведению лесопатологического обследования:

Фамилия, имя и отчество (при наличии) Иванова Л.В. Организация ГБУ «Буинский лесхоз»
 Должность Подпись  Телефон _____

