



УТВЕРЖДАЮ:
Первый заместитель
министра лесного хозяйства РТ
Зарипов И.Н.
«02» _____ 2021 год

**АКТ
лесопатологического обследования № 692**

лесных насаждений Буинского лесничества (лесопарка)
Республики Татарстан
(субъект Российской Федерации)

Способ лесопатологического обследования: 1. Визуальный

2. Инструментальный

Место проведения

Участковое лесничество	Урочище (дача)	Квартал	Выдел	Площадь выдела, га	Лесопатологический выдел	Площадь лесопатологического выдела, га
Буинское	-	112	5	12,0	-	-

Лесопатологическое обследование проведено на общей площади 12,0 га.

Кадастровый номер участка: _____
(для участков, предоставленных в постоянное (бессрочное) пользование, аренду)

Документ о праве пользования: _____
(тип документа о праве пользования, дата, номер, вид разрешенного использования лесов)

2. Инструментальное обследование лесного участка.

2.1. Лесничество Буинское Участковое лесничество Буинское Урочище (дача) _____
 Квартал 112 Выдел 5 Лесопатологический выдел -

Наличие ограничений или особенностей участка, влияющих на назначение СОМ:

 нет

2.2. Фактическая таксационная характеристика лесного насаждения соответствует (не соответствует) таксационному описанию (нужное подчеркнуть). Причины несоответствия: нет

2.3. Состояние насаждений: с нарушенной устойчивостью
 с утраченной устойчивостью

2.4. Причины ослабления, повреждения, средневзвешенная категория состояния насаждения: воздействие сильных ветров прошлых лет, повлекшие наклон более 10 градусов, изгиб или вывал деревьев (821), СКС насаждения – 2.53

2.4.1. Заселено (отработано) стволовыми вредителями:

Вид вредителя	Порода	Встречаемость заселённых деревьев, % от запаса породы	Встречаемость отработанных деревьев, % от запаса породы	Степень заселения лесного насаждения (слабая, средняя, сильная)
1	2	3	4	5
-	-	-	-	-

2.4.2. Повреждено огнём:

Вид пожара	Порода	Состояние корневых лап		Состояние корневой шейки		Высушивание луба		Обугленность древесины более 1/3 высоты ствола	
		процент повреждённых огнём корней	процент деревьев с данным повреждением	обугленность древесины корневой шейки по окружности (1/4; 2/4; 3/4; более 3/4)	процент деревьев с данным повреждением	по окружности (1/4; 2/4; 3/4; более 3/4)	процент деревьев с данным повреждением	по окружности ствола (менее 1/2; более 1/2)	процент деревьев с данным повреждением
1	2	3	4	5	6	7	8	9	10
-	-	-	-	-	-	-	-	-	-

2.4.3. Поражено болезнями:

Болезнь / возбудитель	Порода	Встречаемость (% от запаса насаждения)	Степень поражения лесного насаждения (слабая, средняя, сильная)
1	2	3	4
-	-	-	-

2.5. Выборке подлежит 20,7 % деревьев,

в том числе:

без признаков ослабления _____ % (причины назначения) _____ ;
 ослабленных _____ % (причины назначения) _____ ;
 сильно ослабленных _____ % (причины назначения) _____ ;
 усыхающих _____ % (причины назначения) _____ ;
 свежего сухостоя _____ %;
 свежего ветровала _____ %;
 свежего бурелома _____ %;
 старого сухостоя _____ %;

старого ветровала 20,7 %;
старого бурелома _____ %;

2.6. Полнота лесного насаждения после уборки деревьев, подлежащих рубке, составит 0,7.
Критическая полнота для данной категории лесных насаждений и преобладающей породы составляет 0,3.

ЗАКЛЮЧЕНИЕ

С целью предотвращения негативных процессов или снижения ущерба от их воздействия назначено:

Участковое лесничество	Урочище (дача)	Квартал	Выдел	Площадь выдела, га	Лесопатологический выдел	Площадь лесопатологического выдела, га	Вид мероприятия	Площадь мероприятия, га	Породы	Доля выбираемой древесины по запасу, %	Рекомендуемый срок проведения мероприятия
1	2	3	4	5	6	7	8	9	10	11	12
Буинское	-	112	5	12,0	-	-	УНД	12,0	Сосна	20,7	2021-22 г.

Ведомость временной пробной площади, абрис лесного участка и материалы фотофиксации прилагаются (приложение 2 - 4 к Акту).

РЕКОМЕНДАЦИИ по проведению мероприятий, не относящихся к мероприятиям по предупреждению распространения вредных организмов

Запрещено хранение (оставление) в лесу неокоренной (незащищенной) древесины в период с 1 мая по 1 сентября.

Дата проведения ЛПО 02.11.2021 г.

Дата составления документа 23.11.2021 г.

Исполнитель работ по проведению лесопатологического обследования:

Ф.И.О. Иванова Л.В. Подпись 

Организация ГБУ «Буинский лесхоз» Должность заместитель бухгалтера

Телефон (884374) 3-73-81

Результаты проведения лесопатологического обследования лесных насаждений
за ноябрь 2021 г.

(месяц)

Субъект Российской Федерации Республика Татарстан Лесничество (лесопарк) Буинское
Участковое лесничество Буинское Урочище (лесная дача) -

1	2	3	4	5	6	7	8	Таксационная характеристика лесного насаждения								18	Распределение деревьев по категориям состояния, % от запаса												34	36																								
								состав	попада	возраст	средняя высота, м	средний диаметр, см	тип леса	полнота	бонитет		запас, куб.м/га	ослабленные			ослабленные сильно			усыхающие			свежий сухостой				свежий бурелом			старый сухостой			старый бурелом																	
Номер квартала	Номер выдела	Площадь выдела, га	Целевое назначение лесов	Категория защитных лесов	ОЗУ	Номер лесопатологического выдела	Площадь лесопатологического выдела, га	состав	попада	возраст	средняя высота, м	средний диаметр, см	тип леса	полнота	бонитет	запас, куб.м/га	число деревьев на временной пробной площади, шт.	Н	Р	Н	Р	Н	Р	Н	Р	Н	Р	Н	Р	Н	Р	Н	Р	Н	Р	Н	Р	Н	Р															
112	5	12,0	Защитные леса	распол. в долях	нет	-	-	10С	С	54	23	26	СК, С2	0,7	1А	290	1080	19	20	21	22	23	24	25	26	27	28	29	30	31	32	33	34	35	36	УИД	12,0																	
Всего:																	1080	49,3	-	-	-	-	-	-	-	-	-	-	-	-	-	-	9,8	-	-	-	-	-	-	-	-	-	-	-	-	-	-	-	-	-	-	-	-	-

Условные обозначения: Н - деревья не подлежат рубке; Р - деревья подлежат рубке

Исполнитель работ по проведению лесопатологического обследования:

ФИО Иванова Л.В. Подпись Иванова Л.В. Дата составления документа 23.11.2021 г.

Приложение 2
к акту лесопатологического обследования
утвержденному Приказом Минприроды России
от 9.11.2020 г. № 910

ВРЕМЕННАЯ ПРОБНАЯ ПЛОЩАДЬ № _____

1.1. Субъект Российской Федерации Республика Татарстан
Лесничество Буинское Участковое лесничество Буинское
Урочище (дача) - Квартал 112 Выдел 5 Площадь выдела 12,0 га
Лесопатологический выдел - Площадь лесопатологического выдела - га

1.2. Метод перече́та:

сплошной, ленты перече́та, круговые площадки постоянного радиуса, реласкопические площадки
(нужное подчеркнуть)

Количество лент 1 шт.

Размер временной пробной площади: 0,96 га Размеры площадок (м): 480 x 20 м

1.3. Фактическая таксационная характеристика насаждения:

тип леса СК, С2; состав 10С; возраст 54; бонитет 1А;
полнота 0,7; запас на га 290; возобновление -

1.4. Номер очага вредных организмов -

Тип очага вредных организмов: эпизодический, хронический (нужное подчеркнуть)

Фаза развития очага вредных организмов: начальная, нарастания численности, собственно
вспышка, кризис (нужное подчеркнуть)

1.5. Причина ослабления, повреждения насаждения и время:

воздействие сильных ветров прошлых лет, повлекшие наклон более 10 градусов, изгиб или вывал
деревьев (821)

Состояние лесного насаждения: с нарушенной устойчивостью

Средневзвешанная категория состояния насаждения: 2,53

1.6. Намеченные мероприятия:

Требуется проведение уборки неликвидной древесины

Исполнитель работ по проведению лесопатологического обследования:

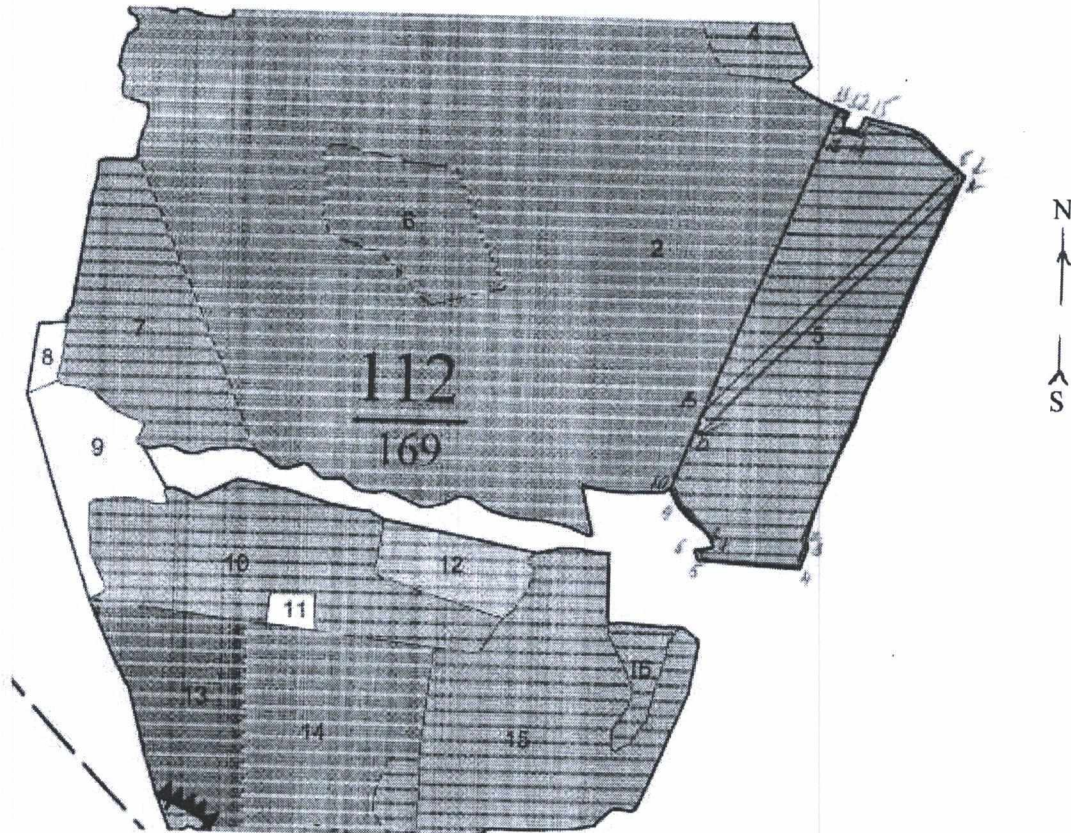
Ф.И.О. Иванова Л.В. Подпись 

Дата составления документа 23.11.2021 г. Телефон (884374) 3-73-81

Приложение 3
к акту лесопатологического обследования
утвержденному Приказом
Минприроды России
от 09.11.2020 №910

Масштаб 1:10000

Абрис участка



Условные обозначения:

граница участка
номера точек 1, 2, 3 и т.д.
границы пробных площадей

№ квартала	№ выдела	№ лесопато-логического выдела	Размеры ленты (круговой площадки) перечета					Координаты начала, конца и поворотных точек лент перечета / центров круговых площадок перечета
			№ ленты (площадки)	длина, м	ширина, м	радиус, м	площадь, га	
112	5	-	1	480	20	-	0,96	N55 04.324 E048 22.010
								N55 04.157 E048 21.706
								N55 04.168 E048 21.713
								N55 04.349 E048 21.995

Пространственное размещение лесопатологических выделов


(включается в Акт при выделении лесопатологических выделов, для указания пространственного расположения поврежденных и погибших насаждений)

Номера точек	Координаты		Длина, м
1-2	N55 04.333	E048 22.031	537
2-3	N55 04.121	E048 21.878	19

3-4	N55 04.057	E048 21.839	28
4-5	N55 04.042	E048 21.833	141
5-6	N55 04.043	E048 21.696	17
6-7	N55 04.051	E048 21.697	26
7-8	N55 04.053	E048 21.715	26
8-9	N55 04.058	E048 21.713	34
9-10	N55 04.080	E048 21.670	50
10-11	N55 04.097	E048 21.661	566
11-12	N55 04.379	E048 21.863	16
12-13	N55 04.369	E048 21.871	22
13-14	N55 04.365	E048 21.892	21
14-15	N55 04.373	E048 21.899	19
15-16	N55 04.371	E048 21.915	83
16-1	N55 04.362	E048 21.966	80

Исполнитель работ по проведению лесопатологического обследования:

Фамилия, имя

и отчество(при наличии) Хаертдинов Ильнур Ильгисович _____ Подпись: 

дата составления документа 02.11.2021г





УТВЕРЖДАЮ:
Первый заместитель
министра лесного хозяйства РТ
Зарипов И.Н.
12/2021 год

**Акт
лесопатологического обследования № 693**

лесных насаждений Буинского лесничества (лесопарка)
Республики Татарстан
(субъект Российской Федерации)

Способ лесопатологического обследования: 1. Визуальный

2. Инструментальный

Место проведения

Участковое лесничество	Урочище (дача)	Квартал	Выдел	Площадь выдела, га	Лесопатологический выдел	Площадь лесопатологического выдела, га
Буинское	-	112	14	7,3	14	6,1

Лесопатологическое обследование проведено на общей площади 6,1 га.

Кадастровый номер участка: _____
(для участков, предоставленных в постоянное (бессрочное) пользование, аренду)

Документ о праве пользования: _____
(тип документа о праве пользования, дата, номер, вид разрешенного использования лесов)

2. Инструментальное обследование лесного участка.

2.1. Лесничество Буинское Участковое лесничество Буинское Урочище (дача) _____
 Квартал 112 Выдел 14 Лесопатологический выдел 14

Наличие ограничений или особенностей участка, влияющих на назначение СОМ:

 нет

2.2. Фактическая таксационная характеристика лесного насаждения соответствует (не соответствует) таксационному описанию (нужное подчеркнуть). Причины несоответствия: нет

2.3. Состояние насаждений: с нарушенной устойчивостью
 с утраченной устойчивостью

2.4. Причины ослабления, повреждения, средневзвешенная категория состояния насаждения: воздействие сильных ветров прошлых лет, повлекшие наклон более 10 градусов, изгиб или вывал деревьев (821), СКС насаждения – 2,56

2.4.1. Заселено (отработано) стволовыми вредителями:

Вид вредителя	Порода	Встречаемость заселённых деревьев, % от запаса породы	Встречаемость отработанных деревьев, % от запаса породы	Степень заселения лесного насаждения (слабая, средняя, сильная)
1	2	3	4	5
-	-	-	-	-

2.4.2. Повреждено огнём:

Вид пожара	Порода	Состояние корневых лап		Состояние корневой шейки		Высушивание луба		Обугленность древесины более 1/3 высоты ствола	
		процент повреждённых огнём корней	процент деревьев с данным повреждением	обугленность корневой шейки по окружности (1/4; 2/4; 3/4; более 3/4)	процент деревьев с данным повреждением	по окружности и (1/4; 2/4; 3/4; более 3/4)	процент деревьев с данным повреждением	по окружности ствола (менее 1/2; более 1/2)	процент деревьев с данным повреждением
1	2	3	4	5	6	7	8	9	10
-	-	-	-	-	-	-	-	-	-

2.4.3. Поражено болезнями:

Болезнь / возбудитель	Порода	Встречаемость (% от запаса насаждения)	Степень поражения лесного насаждения (слабая, средняя, сильная)
1	2	3	4
-	-	-	-

2.5. Выборке подлежит 21,3 % деревьев,

в том числе:

без признаков ослабления _____ % (причины назначения) _____ ;
 ослабленных _____ % (причины назначения) _____ ;
 сильно ослабленных _____ % (причины назначения) _____ ;
 усыхающих _____ % (причины назначения) _____ ;
 свежего сухостоя _____ %;
 свежего ветровала _____ %;
 свежего бурелома _____ %;
 старого сухостоя _____ %;

старого ветровала 21,3 %;
старого бурелома _____ %;

2.6. Полнота лесного насаждения после уборки деревьев, подлежащих рубке, составит 0,8.
Критическая полнота для данной категории лесных насаждений и преобладающей породы составляет 0,3.

ЗАКЛЮЧЕНИЕ

С целью предотвращения негативных процессов или снижения ущерба от их воздействия назначено:

Участковое лесничество	Урочище (дача)	Квартал	Выдел	Площадь выдела, га	Лесопатологический выдел	Площадь лесопатологического выдела, га	Вид мероприятия	Площадь мероприятия, га	Породы	Доля выбираемой древесины по запасу, %	Рекомендуемый срок проведения мероприятия
1	2	3	4	5	6	7	8	9	10	11	12
Буинское	-	112	14	7,3	14	6,1	УНД	6,1	Сосна	21,3	2021-22 г.

Ведомость временной пробной площади, абрис лесного участка и материалы фотофиксации прилагаются (приложение 2 - 4 к Акту).

РЕКОМЕНДАЦИИ по проведению мероприятий, не относящихся к мероприятиям по предупреждению распространения вредных организмов

Запрещено хранение (оставление) в лесу неокоренной (незащищенной) древесины в период с 1 мая по 1 сентября.

Дата проведения ЛПО 02.11.2021 г.

Дата составления документа 23.11.2021 г.

Исполнитель работ по проведению лесопатологического обследования:

Ф.И.О. Иванова Л.В. Подпись 

Организация ГБУ «Буинский лесхоз» Должность заместитель бухгалтера

Телефон (884374) 3-73-81

Результаты проведения лесопатологического обследования лесных насаждений
за ноябрь 2021 г.

Субъект Российской Федерации Республика Татарстан (месяц) Буинское
Участковое лесничество Буинское Урочище (лесная дача) Бунинское

Номер квартала	Номер выдела	Площадь выдела, га	Защитные леса	Категория защитных лесов	ОЗУ	Номер лесопатологического выдела	Площадь лесопатологического выдела, га	Таксационная характеристика лесного насаждения										Число деревьев на временной пробной площади, шт.	Распределение деревьев по категориям состояния, % от запаса												Назначенные мероприятия																	
								состав	порода	возраст	средняя высота, м	средний диаметр, см	тип леса	полнота	фонитет	запас, куб.м/га	без признаков ослабления		ослабленные		сильно ослабленные		убыточные		свежий сухой	свежий ветровал	свежий бурелом	старый сухой	старый ветровал	старый бурелом	Причина ослабления поврежденя	Подлежит рубке, %	вид	площадь, га														
1	2	3	4	5	6	7	8	9	10	11	12	13	14	15	16	17	18	19	20	21	22	23	24	25	26	27	28	29	30	31	32	33	34	35	36													
112	14	7,3					6,1	100+B+C	C	62	25	26	СК, С2	0,8	1А	370	934	48,6	-	9,9	-	23	24	20,2	-	-	-	-	-	21,3	-	33	-	-	УНД	6,1												
Всего:																934	48,6	-	9,9	-	-	20,2	-	-	-	-	-	-	-	-	-	-	-	-	-	-	-	-	-	-	-	-	-	-	-	-	-	-

Условные обозначения: Н - деревья не подлежат рубке; Р - деревья подлежат рубке

Исполнитель работ по проведению лесопатологического обследования:

ФИО Иванова Л.В. Подпись Иванова Л.В. Дата составления документа 23.11.2021 г.

Приложение 2
к акту лесопатологического обследования
утвержденному Приказом Минприроды России
от 9.11.2020 г. № 910

ВРЕМЕННАЯ ПРОБНАЯ ПЛОЩАДЬ № _____

1.1. Субъект Российской Федерации Республика Татарстан
Лесничество Буинское Участковое лесничество Буинское
Урочище (дача) - Квартал 112 Выдел 14 Площадь выдела 7,3 га
Лесопатологический выдел 14 Площадь лесопатологического выдела 6,1 га

1.2. Метод пересчета:
сплошной, ленты пересчета, круговые площадки постоянного радиуса, реласкопические площадки
(нужное подчеркнуть)

Количество лент 1 шт.

Размер временной пробной площади: 0,58 га Размеры площадок (м): 290 x 20 м

1.3. Фактическая таксационная характеристика насаждения:

тип леса СК, С2; состав 10С+Б+С; возраст 62; бонитет 1А;
полнота 0,8; запас на га 370; возобновление -

1.4. Номер очага вредных организмов -

Тип очага вредных организмов: эпизодический, хронический (нужное подчеркнуть)

Фаза развития очага вредных организмов: начальная, нарастания численности, собственно
вспышка, кризис (нужное подчеркнуть)

1.5. Причина ослабления, повреждения насаждения и время:

воздействие сильных ветров прошлых лет, повлекшие наклон более 10 градусов, изгиб или вывал
деревьев (821)

Состояние лесного насаждения: с нарушенной устойчивостью

Средневзвешанная категория состояния насаждения: 2,56

1.6. Намеченные мероприятия:

Требуется проведение уборки неликвидной древесины

Исполнитель работ по проведению лесопатологического обследования:

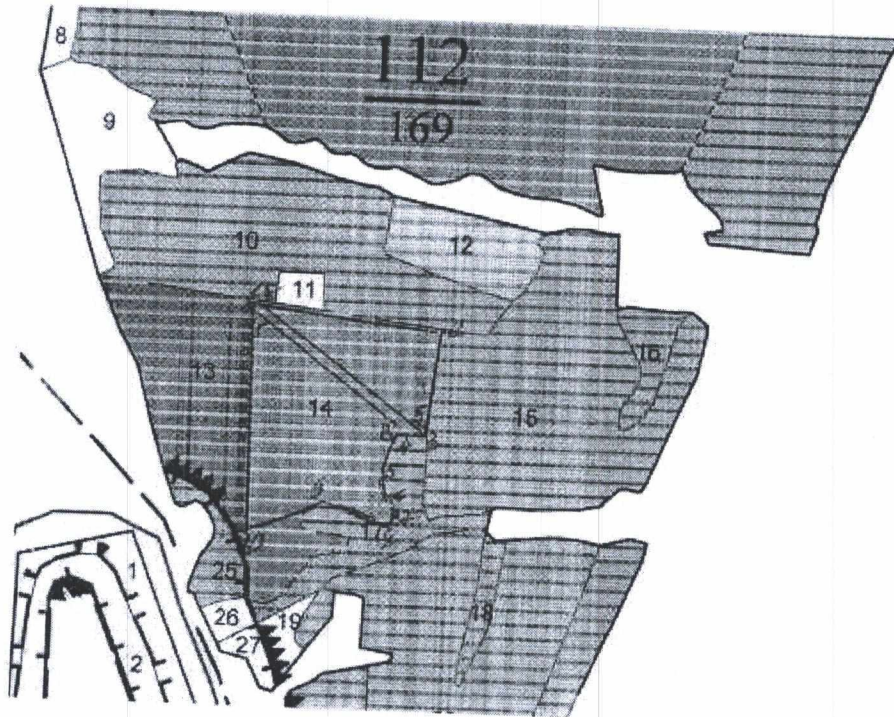
Ф.И.О. Иванова Л.В. Подпись 

Дата составления документа 23.11.2021 г. Телефон (884374) 3-73-81

Приложение 3
к акту лесопатологического обследования
утвержденному Приказом
Минприроды России
от 09.11.2020 №910

Масштаб 1:10000

Абрис участка



Условные обозначения:

граница участка _____
номера точек 1, 2, 3, ...
границы пробных площадей

№ квартала	№ выдела	№ лесопато-логического выдела	Размеры ленты (круговой площадки) перече́та					Координаты начала, конца и поворотных точек лент перече́та / центров круговых площадок перече́та	
			№ ленты (площадки)	длина, м	ширина, м	радиус, м	площадь, га		
112	14	14	1	290	20	-	0,58	N55 03.984	E048 21.121
								N55 03.896	E048 21.341
								N55 03.888	E048 21.323
								N55 03.975	E048 21.108

Пространственное размещение лесопатологических выделов
(включается в Акт при выделении лесопатологических выделов, для указания пространственного расположения поврежденных и погибших насаждений)

Номера точек	Координаты		Длина, м
1-2	N55 03.985	E048 21.112	262
2-3	N55 03.969	E048 21.355	154
3-4	N55 03.886	E048 21.340	42
4-5	N55 03.890	E048 21.303	68
5-6	N55 03.865	E048 21.284	12
6-7	N55 03.846	E048 21.284	40

7-8	N55 03.832	E048 21.305	13
8-9	N55 03.824	E048 21.303	112
9-10	N55 03.838	E048 21.207	98
10-1	N55 03.832	E048 21.112	286

Исполнитель работ по проведению лесопатологического обследования:


Фамилия, имя

и отчество(при наличии) Хаертдинов Ильнур Ильгисович

Подпись:

дата составления документа 02.11.2024





Таксационное описание

Министерство лесного хозяйства Республики Татарстан ГКУ "Буйнское лесничество" Буйнское уч. л. л-во
 Запрет пол. лес. расп. в д. вод. об.

№	Площадь	Вид	Возраст	Сосна	Средняя поврежденность	Корневая губка	Средняя поврежденность	Корневая губка	Культуры	Уборка	Процент	М	
11	3	7Б30С	10	6	1	1	Б0С	5	20	6	4	2	20
12	1,9	лесные культуры	19	9	12	1	1	СМШ	1,0	130	247	247	21
13	4,5	лесные культуры	1	С	82	25	26	5	4	1	СМШ	В2	22
14	7,3	лесные культуры	1	С	62	25	26	4	3	1А	СК	С2	23
15	9,5	лесные культуры	1	С	55	24	26	3	2	1А	СК	С2	24
16	8	лесные культуры	1	С	55	24	26	3	2	1А	СК	С2	21
17	2,0	лесные культуры	1	С	47	18	18	3	2	1	СМШ	В2	23
18	5	лесные культуры	1	С	60	18	24	6	3	3	Д0С		21
19	4	10ДН	1	ДН	60	18	24	6	3	3	Д0С		21

Квартал: 112
 Хозяйственные распоряжения

76 20%

прочистка 20%

Уборка захламы культуры 1/10

Уборка захламы 73

выбор. санрубка 15%

Уборка захламы 16



УТВЕРЖДАЮ:
Первый заместитель
министра лесного хозяйства РТ
Зарипов И.Н.
2021 год

Акт
лесопатологического обследования № 694

лесных насаждений Буинского лесничества (лесопарка)
Республики Татарстан
(субъект Российской Федерации)

Способ лесопатологического обследования: 1. Визуальный

2. Инструментальный

Место проведения

Участковое лесничество	Урочище (дача)	Квартал	Выдел	Площадь выдела, га	Лесопатологический выдел	Площадь лесопатологического выдела, га
Тюбяк-Чирковское	-	62	9	5,9	-	-

Лесопатологическое обследование проведено на общей площади 5,9 га.

Кадастровый номер участка: _____
(для участков, предоставленных в постоянное (бессрочное) пользование, аренду)

Документ о праве пользования: _____
(тип документа о праве пользования, дата, номер, вид разрешенного использования лесов)

2. Инструментальное обследование лесного участка.

2.1. Лесничество Буинское Участковое лесничество Тюбяк-Чирковское Урочище (дача) -
 Квартал 62 Выдел 9 Лесопатологический выдел -

Наличие ограничений или особенностей участка, влияющих на назначение СОМ:
нет

2.2. Фактическая таксационная характеристика лесного насаждения соответствует (не соответствует) таксационному описанию (нужное подчеркнуть). Причины несоответствия: нет

2.3. Состояние насаждений: с нарушенной устойчивостью
 с утраченной устойчивостью

2.4. Причины ослабления, повреждения, средневзвешенная категория состояния насаждения: воздействие сильных ветров прошлых лет, повлекшие наклон более 10 градусов, изгиб или вывал деревьев (821), СКС насаждения – 2,51

2.4.1. Заселено (отработано) стволовыми вредителями:

Вид вредителя	Порода	Встречаемость заселённых деревьев, % от запаса породы	Встречаемость отработанных деревьев, % от запаса породы	Степень заселения лесного насаждения (слабая, средняя, сильная)
1	2	3	4	5
-	-	-	-	-

2.4.2. Повреждено огнём:

Вид пожара	Порода	Состояние корневых лап		Состояние корневой шейки		Высушивание луба		Обугленность древесины более 1/3 высоты ствола	
		процент повреждённых огнём корней	процент деревьев с данным повреждением	обугленность древесины корневой шейки по окружности (1/4; 2/4; 3/4; более 3/4)	процент деревьев с данным повреждением	по окружности и (1/4; 2/4; 3/4; более 3/4)	процент деревьев с данным повреждением	по окружности ствола (менее 1/2; более 1/2)	процент деревьев с данным повреждением
1	2	3	4	5	6	7	8	9	10
-	-	-	-	-	-	-	-	-	-

2.4.3. Поражено болезнями:

Болезнь / возбудитель	Порода	Встречаемость (% от запаса насаждения)	Степень поражения лесного насаждения (слабая, средняя, сильная)
1	2	3	4
-	-	-	-

2.5. Выборке подлежит 20,0 % деревьев, в том числе:

без признаков ослабления _____ % (причины назначения) _____ ;
 ослабленных _____ % (причины назначения) _____ ;
 сильно ослабленных _____ % (причины назначения) _____ ;
 усыхающих _____ % (причины назначения) _____ ;
 свежего сухостоя _____ %;
 свежего ветровала _____ %;
 свежего бурелома _____ %;
 старого сухостоя _____ %;

старого ветровала 20,0 %;
старого бурелома _____ %;

2.6. Полнота лесного насаждения после уборки деревьев, подлежащих рубке, составит 0,7.
Критическая полнота для данной категории лесных насаждений и преобладающей породы составляет 0,3.

ЗАКЛЮЧЕНИЕ

С целью предотвращения негативных процессов или снижения ущерба от их воздействия назначено:

Участковое лесничество	Урочище (дача)	Квартал	Выдел	Площадь выдела, га	Лесопатологический выдел	Площадь лесопатологического выдела, га	Вид мероприятий	Площадь мероприятий, га	Породы	Доля выбираемой древесины по запасу, %	Рекомендуемый срок проведения мероприятия
1	2	3	4	5	6	7	8	9	10	11	12
Тюбяк-Чирковское	-	62	9	5,9	-	-	УНД	5,9	Сосна	20,0	2021-22 г.

Ведомость временной пробной площади, абрис лесного участка и материалы фотофиксации прилагаются (приложение 2 - 4 к Акту).

РЕКОМЕНДАЦИИ по проведению мероприятий, не относящихся к мероприятиям по предупреждению распространения вредных организмов

Запрещено хранение (оставление) в лесу неокоренной (незащищенной) древесины в период с 1 мая по 1 сентября.

Дата проведения ЛПО 01.11.2021 г.

Дата составления документа 23.11.2021 г.

Исполнитель работ по проведению лесопатологического обследования:

Ф.И.О. Иванова Л.В. Подпись 

Организация ГБУ «Буинский лесхоз» Должность заместитель бухгалтера

Телефон (884374) 3-73-81

Результаты проведения лесопатологического обследования лесных насаждений

за ноябрь 2021 г.

(месяц)

Субъект Российской Федерации Республика Татарстан Лесничество (лесопарк) Буинское
Участковое лесничество Тюбяк-Чирковское Урочище (лесная дача) -

Номер квартала	Номер выдела	Площадь выдела, га	Защитные леса	Целевое назначение лесов	Категория защитных лесов	ОЗУ	Номер лесопатологического выдела	Площадь лесопатологического выдела, га	Таксационная характеристика лесного насаждения									Число деревьев на временной пробной площади, шт.	Распределение деревьев по категориям состояния, % от запаса												Причина ослабления поврежденных	Полежит рубке, %	Назначенные мероприятия															
									состав	подрост	возраст	средняя высота, м	средний диаметр, см	тип леса	полнота	бонитет	запас, куб.м/га		без признаков ослабления	ослабленные		ослабленные сильно		усыхающие		свежий сухойстой	свежий ветровал	свежий бурелом	старый сухойстой	старый ветровал			старый бурелом	вид	площадь, га													
1	2	3	4	5	6	7	8	9	10	11	12	13	14	15	16	17	18	19	20	21	22	23	24	25	26	27	28	29	30	31	32	33	34	35	36	УНД	5,9											
62	9	5,9	Защитные леса	Целевое назначение лесов	Категория защитных лесов	ОЗУ	-	-	100	С	62	25	28	СК, С2	0,7	1А	320	558	49,6	-	10,0	-	-	-	20,4	-	-	-	-	20,0	-	821	-	-	УНД	5,9												
Всего:																	558	49,6	-	10,0	-	-	-	-	-	-	-	-	20,4	-	-	-	-	-	-	-	-	-	-	-	-	-	-	-	-	-	-	-

Условные обозначения: Н - деревья не подлежат рубке; Р - деревья подлежат рубке

Исполнитель работ по проведению лесопатологического обследования:

ФИО Иванова Л.В. Подпись [подпись] Дата составления документа 23.11.2021 г.

Приложение 2
к акту лесопатологического обследования
утвержденному Приказом Минприроды России
от 9.11.2020 г. № 910

ВРЕМЕННАЯ ПРОБНАЯ ПЛОЩАДЬ № _____

1.1. Субъект Российской Федерации Республика Татарстан
Лесничество Буинское Участковое лесничество Тюбяк-Чирковское
Урочище (дача) - Квартал 62 Выдел 9 Площадь выдела 5,9 га
Лесопатологический выдел - Площадь лесопатологического выдела - га

1.2. Метод перече́та:

сплошной, ленты перече́та, круговые площадки постоянного радиуса, реласкопические площадки
(нужное подчеркнуть)

Количество лент 1 шт.

Размер временной пробной площади: 0,47 га Размеры площадок (м): 335 x 14 м

1.3. Фактическая таксационная характеристика насаждения:

тип леса СК, С2; состав 10С; возраст 62; бонитет 1А;
полнота 0,7; запас на га 320; возобновление -

1.4. Номер очага вредных организмов -

Тип очага вредных организмов: эпизодический, хронический (нужное подчеркнуть)

Фаза развития очага вредных организмов: начальная, нарастания численности, собственно
вспышка, кризис (нужное подчеркнуть)

1.5. Причина ослабления, повреждения насаждения и время:

воздействие сильных ветров прошлых лет, повлекшие наклон более 10 градусов, изгиб или вывал
деревьев (821)

Состояние лесного насаждения: с нарушенной устойчивостью

Средневзвешанная категория состояния насаждения: 2,51

1.6. Намеченные мероприятия:

Требуется проведение уборки неликвидной древесины

Исполнитель работ по проведению лесопатологического обследования:

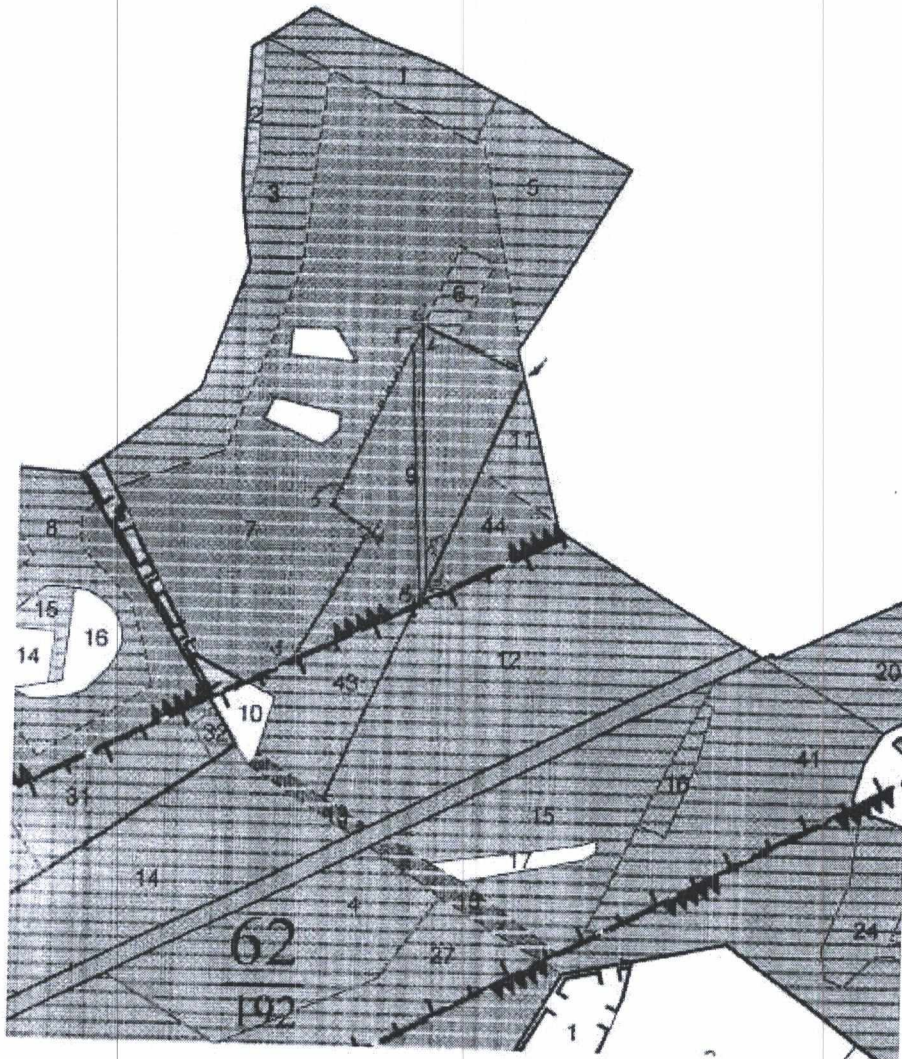
Ф.И.О. Иванова Л.В. Подпись 

Дата составления документа 23.11.2021 г. Телефон (884374) 3-73-81

Приложение 3
к акту лесопатологического обследования
утвержденному Приказом
Минприроды России
от 09.11.2020 №910

Масштаб 1:10000

Абрис участка



Условные обозначения:

граница участка _____
номера точек 1, 2, 3, ...
границы пробных площадей _____

№ квартала	№ выдела	№ лесопато-логического выдела	Размеры ленты (круговой площадки) перечета					площадь, га	Координаты начала, конца и поворотных точек ленты / перечета / центров круговых площадок перечета
			№ ленты (площадки)	длина, м	ширина, м	радиус, м			
62	9	-	1	335	14	-	0,47	N55 07.148 E048 19.692	
								N55 06.964 E048 19.712	
								N55 06.949 E048 19.697	
								N55 07.146 E048 19.689	

Пространственное размещение лесопатологических выделов
(включается в Акт при выделении лесопатологических выделов, для указания пространственного
расположения поврежденных и погибших насаждений)

Номера точек	Координаты		Длина, м
1-2	N55 07.113	E048 19.829	331.8
2-3	N55 06.953	E048 19.704	178.5
3-4	N55 06.910	E048 19.550	192
4-5	N55 07.004	E048 19.632	58.6
5-6	N55 07.020	E048 19.595	275.1
6-7	N55 07.159	E048 19.701	149
7-1	N55 07.129	E048 19.820	21.3

Исполнитель работ по проведению лесопатологического обследования:

Фамилия, имя

и отчество(при наличии) Иванов Иван Михайлович

Подпись: 

дата составления документа 21.11.2022



